


plano
transporte **ESCOLAR**
2023'24



2ª edição

01 de dezembro de 2023



santa maria da feira
câmara municipal

ÍNDICE

Introdução	3
Enquadramento legal	4
Caraterização da rede pública estabelecimentos de Educação Pré-escolar, Ensino Básico e Secundário	5
Normas e procedimentos	6 - 9
Áreas de influência pedagógica dos estabelecimentos de ensino	10-11
Previsão do número de alunos com transporte escolar no ano letivo 2023/2024	12-13
Escolas Básicas e Secundárias do Concelho de Santa Maria da Feira	
Escola EB António Alves Amorim	15 -18
Escola EB de Argoncilhe	19-23
Agrupamento de Escolas de Arrifana EBS Arrifana EB Milheirós de Poiares	24-32
Escola EB de Canedo	33-39
Escola EB da Corga do Lobão	40-44
Escola EB Fernando Pessoa	45-51
Escola EB de Paços de Brandão	52-55
Escola Básica e Secundária Coelho e Castro	56-59
Agrupamento de Escolas de Santa Maria da Feira EBS Santa Maria da Feira EB Ferreira de Almeida	60-71
Anexos	72
Mapas Circuitos Especiais de Transportes Escolares	
Legislação	

INTRODUÇÃO

O Município de Santa Maria da Feira reconhece o papel determinante que a educação detém no desenvolvimento integrado das comunidades, e assume a intervenção no setor da educação como uma prioridade da sua atuação política, nomeadamente através da intervenção de uma forma mais intensa no ordenamento da rede educativa e na qualidade da educação e formação, de acordo com um projeto de desenvolvimento integral e promocional de todos os cidadãos de que é bandeira a elaboração, em curso, do Plano Estratégico Educativo Municipal 2022-2030.

O Plano de Transportes Escolares, constitui um instrumento de promoção da igualdade e equidade de oportunidades no acesso e sucesso escolar; promove medidas de combate à exclusão social; previne o insucesso e o abandono escolar, uniformiza as medidas de acesso ao transporte escolar para as crianças que frequentam a educação pré-escolar e os alunos do ensino básico e secundário. Integra as políticas sociais articulando-as com as políticas de Apoio à Família, promovendo e incentivando o uso de transportes públicos coletivos.

Este Plano de Transportes foi elaborado tendo por base o desígnio de contribuir para a Agenda 2030 das nações unidas, dos 17 objetivos alicerçados em 169 metas, enquanto passos identificados para a garantia de um Mundo mais justo, mais digno, mais inclusivo e sustentável.

ODS 3 - Saúde e bem-estar: um sistema de transportes eficiente e seguro que contribui para a saúde e o bem-estar da população, reduzindo a poluição do ar, os acidentes de trânsito e promovendo a atividade física através do uso de meios de transporte como as caminhadas e o ciclismo;

ODS 4 - Educação de qualidade: um Plano de Transportes que garante o acesso equitativo à educação, assegurando o transporte escolar para estudantes que vivem em áreas remotas, como no concelho de Santa Maria da Feira ou com dificuldades de acesso, facilitando a escolaridade obrigatória;

ODS 7- Energia limpa e acessível: promover o uso de modos de transporte mais sustentáveis, como transporte público elétrico ou adoção de veículos de baixa emissão, contribuir para reduzir as emissões de gases de efeito de estufa e melhorar a qualidade do ar;

ODS 8 - Trabalho decente e crescimento económico: um sistema de transporte eficiente e confiável é essencial para o desenvolvimento económico, facilitando o deslocamento de pessoas e mercadorias, estimulando o comércio e a criação de empregos.

ODS 9 - Indústria, Inovação e infraestrutura: o Plano de Transportes contribui para o desenvolvimento da infraestrutura adequada, como estradas, ferrovias e sistemas de transporte público, promovendo a conectividade e a integração regional.

Este Plano de transportes foi alterado no seguimento da implementação de uma nova rede uniformizada de linhas de transporte público rodoviário de passageiros, que irá operar sob uma nova marca denominada [UNIR](#), com sistema de bilhética intermodal Andante.

Mais info: www.unirmobilidade.pt

ENQUADRAMENTO LEGAL

Nos termos do disposto no Decreto-Lei n.º 21/2019, de 30 de janeiro, o Plano de Transporte escolar é, a nível municipal, o instrumento de planeamento da oferta de serviço de transporte entre o local de residência e o local dos estabelecimentos de ensino da rede pública, frequentados pelos alunos da educação pré-escolar, do ensino básico e do ensino secundário.

A assunção desta competência obedece a um conjunto de preceitos legais definidos em diversos diplomas legais:

- Decreto-lei nº 21/2019, de 30 de janeiro, que concretiza a transferência de competências para os órgãos municipais e das entidades intermunicipais no domínio da educação, ao abrigo dos artigos 11º e 31º da Lei nº 50/2018, de 16 de agosto.
- Portaria nº 9/2023 de 4 de janeiro de 2023, que determina a forma de cálculo das transferências financeiras do Fundo de Financiamento da Descentralização para o exercício, pelos órgãos das autarquias locais, da competência relativa ao transporte de alunos com necessidades específicas individuais
- Lei nº 13/2006, de 17 de abril, que define o regime jurídico do transporte coletivo de crianças e jovens até aos 16 anos.
- Portaria nº 982-A/2009, de 2 de setembro, que introduz alterações que simplificam os procedimentos operacionais e, simultaneamente, permitem um maior controlo sobre a qualidade da informação exigida aos operadores de transporte, de modo a conferir maior segurança ao sistema de atribuição do passe escolar.
- Decreto-lei nº 176/2012, de 2 de agosto, que introduz alterações ao decreto-lei nº 299/84 de 5 de setembro, consagrando a atribuição deste subsídio, a 100%, aos alunos do ensino secundário com necessidades educativas especiais.
- Lei nº 75/2013, de 12 de setembro, que estabelece o regime jurídico das autarquias locais, aprova o estatuto das entidades intermunicipais, estabelece o regime jurídico da transferência de competências do Estado para as autarquias locais e para as entidades intermunicipais e aprova o regime jurídico do associativismo autárquico.
- Decreto-Lei n.º 186/2008, de 19 de setembro, criou um título de transporte destinado a todas as crianças e jovens que não beneficiem do transporte escolar, o qual é designado de passe escolar ou passe «4_18@escola.tp
- Portaria n.º 353/2019 de 7 de outubro, que altera as Portarias n.º 138/2009, de 3 de fevereiro, e n.º 982-B/2009, de 2 de setembro, na sua redação atual.

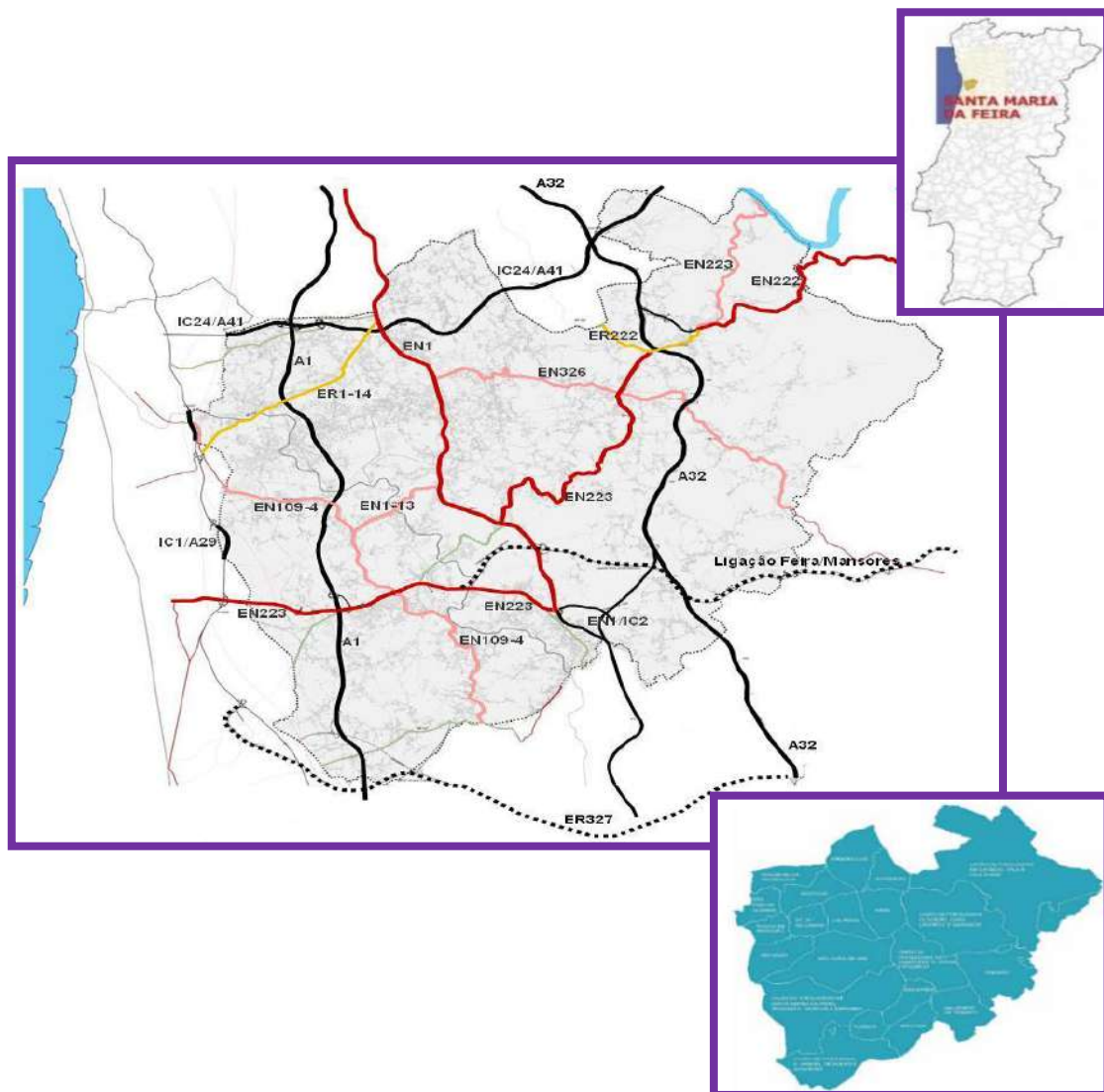
CONSELHO MUNICIPAL DE EDUCAÇÃO

O Plano de Transporte Escolar é submetido ao parecer e apreciação do Conselho Municipal de Educação, de 13 de dezembro, nos termos do n.º 1 do art. 21º do Decreto-Lei n.º 21/2019, de 30

de janeiro, e posterior à aprovação da Câmara Municipal de Santa Maria da Feira, conforme o disposto nas alíneas gg) e hh) do n.º 1 do art. 33.º do Anexo I da Lei n.º 75/2013, de 12 de setembro, na sua redação atual.

CARACTERIZAÇÃO DA REDE PÚBLICA DE ESTABELECIMENTOS DE EDUCAÇÃO PRÉ-ESCOLAR, ENSINO BÁSICO E SECUNDÁRIO

O Concelho de Santa Maria da Feira localiza-se na Região Norte de Portugal e faz parte integrante da Área Metropolitana do Porto desde janeiro de 2005. Possui um importante conjunto de vias de comunicação, que lhe garantem proximidade dos grandes centros urbanos do Porto, Aveiro e Coimbra e uma área de cerca de 215 km², sendo constituído por 21 freguesias, com características muito heterogéneas:



Rede Escolar constituída por vários Estabelecimentos de Ensino:

TIPOS DE ESTABELECIMENTOS DE ENSINO	N.º DE ESTABELECIMENTOS DE ENSINO
Agrupamentos de Escolas	9
Jardins de Infância	25
Escolas Básicas/Jardins de Infância	30
Escolas Básicas 1.º CEB	20
Escolas Básicas c/ 2.º e 3.º CEB	11
Escolas c/ Ensino Secundário	3
Escolas Profissionais	1
Escolas de Ensino Privado	3
Estabelecimentos de Ensino Superior	1
N.º de Bibliotecas Escolares 1.º CEB	23
N.º de Bibliotecas Escolares 2.º, 3.º e secundário	11

De acordo com as especificidades apresentadas por parte dos alunos e do meio empresarial envolvente, a oferta formativa tem sido cada vez mais diversificada, permitindo a redução de alunos deslocados para escolas dos concelhos limítrofes e a diminuição dos gastos do Município nas participações dos transportes escolares.

Contudo, sempre que não exista determinada oferta formativa no concelho de Santa Maria da Feira, o transporte escolar é considerado para os alunos que frequentem qualquer nível de ensino num estabelecimento de outro concelho. Por outro lado, sempre que os meios de transporte coletivos não satisfaçam regularmente as necessidades de transporte apresentadas pelos alunos, são adjudicados circuitos especiais, tal como é previsto na Legislação que vigora atualmente.

NORMAS E PROCEDIMENTOS

De acordo com o nº1, alínea gg), do Artigo 33º da Lei nº 75/2013 de 12 de setembro, que estabelece o regime jurídico de transferência de competências do Estado para as autarquias locais, compete à Câmara Municipal assegurar, organizar e gerir os transportes escolares.

A restante legislação que regula o funcionamento do programa de transportes escolares está devidamente assinalada nos anexos do presente Plano de Transportes escolares.

Anualmente é elaborado o Plano de Transportes escolares, onde é esplanada uma previsão dos transportes que irão ser necessários para o ano letivo seguinte, de acordo com os dados fornecidos pelos Estabelecimentos de Ensino do Concelho e entidades de transportes.

No que diz respeito à requisição do transporte escolar, cada encarregado de educação /aluno deverá efetuar a sua candidatura através da Plataforma SIGA, para que posteriormente se efetue a análise da atribuição desta participação, tendo por base todos os pressupostos expressos na legislação que vigora atualmente.

De acordo com a legislação em vigor, compete aos Municípios assegurar transporte em duas viagens, nos dias letivos, para os percursos que ligam o local do estabelecimento de ensino ao local de residência do aluno.

Neste contexto, é concedido transporte escolar a todos os alunos:

- Que residam a mais de 3 km do estabelecimento de ensino que frequentam
- Que beneficiem de medidas ao abrigo da educação inclusiva, devidamente justificada, independentemente da distância da sua residência ao estabelecimento de ensino que frequentam, sempre que a sua condição o exija.

Quando os alunos frequentam estabelecimentos de ensino fora das áreas de influência pedagógica, é apenas concedido transporte escolar aos alunos:

- Que comprovem a ausência de vaga e/ou curso que pretendem não existe na escola da área de influência pedagógica;

Não será concedido transporte escolar os alunos:

- Que se matriculem contrariando as normas estabelecidas de encaminhamento de matrículas.
- Os alunos que frequentam outras ofertas formativas como cursos de formação profissional, cursos EFA, CEF e outros cursos profissionais cuja legislação preveja subsidio de transporte nos termos da legislação em vigor.

Caso os alunos mudem de residência dentro do Município e/ou de estabelecimento de ensino, no decorrer do ano letivo, o respetivo apoio ao transporte escolar será assegurado até final desse ano letivo, desde que obedeça ao critério da distância e que a rede de oferta de transporte escolar (transportes públicos e circuito especial) o permita.

Baseado num estudo conjunto com os agrupamentos de escolas, o Município reconhece a necessidade de conceder transporte escolar a alunos residentes em zonas identificadas pela sua perigosidade, geografia de terreno e dispersão de população mesmo que não cumpram o que a legislação impõe.

Outras situações não explanadas neste instrumento de previsão serão devidamente analisadas e fundamentadas pelo Município de Santa Maria da Feira e os estabelecimentos de ensino.

Todos os alunos que não reúnam as condições legais para beneficiar de transporte escolar atribuído pelo Município serão encaminhados para um título de transporte alternativo através de passe 4_18 @escola.tp - declaração de matrícula.

O passe 4-18 é uma assinatura mensal Andante destinada a todos os estudantes dos 4 aos 18 anos (inclusive) que não frequentam o ensino superior e que não beneficiam de transporte escolar assegurado pelas Câmaras Municipais.

Aderir ou renovar o passe 4_18 ou Sub23 nas Lojas Andante, bilheteiras CP com venda Andante ou nos Pontos de Venda dos Municípios.

Documentação

- Declaração oficial 4_18 ou Sub23 disponibilizada pela secretaria da escola ou faculdade devidamente assinada e carimbada (data da declaração inferior a 3 meses);
- Declaração de Representação por terceiros (caso não seja o próprio);
- Apresentação do documento de identificação;
- No caso do passe 4_18 apenas o representante legal do menor de 16 anos pode assinar a documentação no ponto de venda.

Mais info: <https://linhandante.com/>

CIRCUITOS ESPECIAIS DE TRANSPORTES ESCOLARES

Em conjunto com todos os estabelecimentos de ensino, são definidos diversos circuitos complementares para transporte de alunos cujas moradas não são servidas por meios de transporte público coletivo, ou os mesmos não permitam o cumprimento dos horários escolares.

De acordo com a alínea b), do n.º 1 do Artigo 20.º do Decreto-Lei n.º 21/2019 de 30 de janeiro, os alunos com dificuldade de locomoção que beneficiam de medidas ao abrigo da educação inclusiva, independentemente da distância da sua residência ao estabelecimento de ensino que frequentam, têm o seu transporte escolar gratuito.

Para além do exposto, poderá haver necessidade de assegurar o transporte de alunos para outros estabelecimentos de ensino, nomeadamente por reordenação da rede escolar pública e/ou intervenções nos edifícios escolares.

A organização deste transporte é da responsabilidade do Município tendo em conta as necessidades específicas de cada aluno, sendo necessário realizar um concurso público para a prestação de serviços de locação de circuitos especiais de transportes escolares, com a duração de um ano letivo, cujos lotes para o ano letivo 2023/2024 estão assim distribuídos:

Lote 1 | Agrupamento de escolas de Canedo

Lote 2 | Agrupamento de escolas da Corga de Lobão

Lote 3 | Agrupamento de escolas Coelho e Castro, Fiães

Lote 4 | Agrupamento de escolas de Arrifana

Lote 5 | Agrupamento de escolas de Arrifana

Lote 6 | Agrupamento de escolas de Arrifana

Lote 7 | Diversos agrupamentos de escolas

Circuito 1 | Agrupamento de escolas de Santa Maria da Feira

Circuito 2 | Agrupamento de escolas de Canedo

Circuito 3 | Agrupamento de escolas de Paços de Brandão

Lote 8 | Novos percursos de transporte de alunos não previsíveis

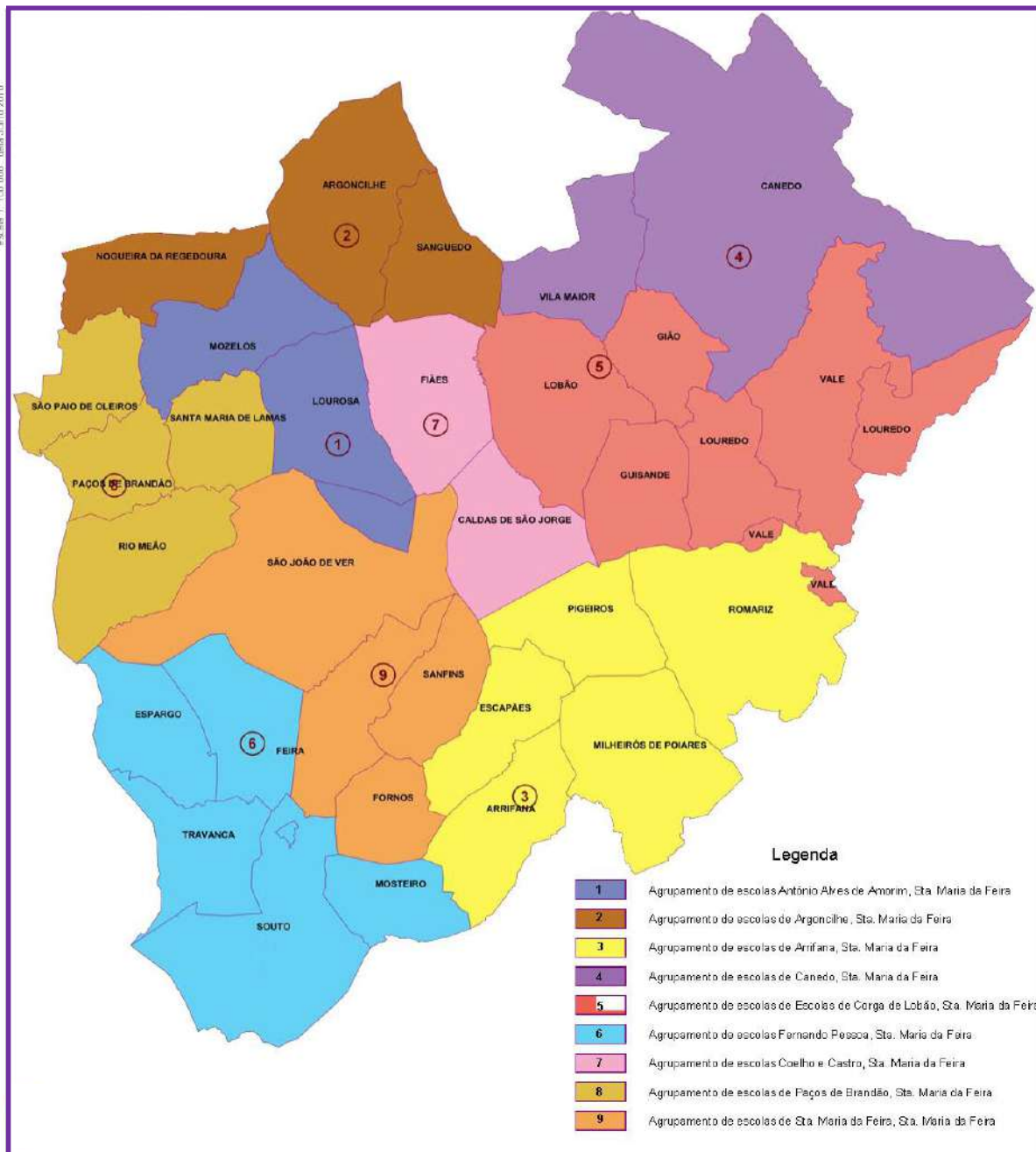
Lote 9 | Novos percursos de transporte de alunos não previsíveis

- Lote 10 | Agrupamentos de escolas de Canedo e Corga de Lobão | ensino inclusivo
- Lote 11 | Agrupamento de escolas Coelho e Castro, Fiães | ensino inclusivo
- Lote 12 | Agrupamento de escolas de Arrifana | ensino inclusivo
- Lote 13 | Agrupamento de escolas de Santa Maria da Feira | ensino inclusivo
- Lote 14 | Agrupamento de escolas de Argoncilhe | ensino inclusivo
- Lote 15 | Agrupamento de escolas de Paços de Brandão | ensino inclusivo
- Lote 16 | Agrupamento de escolas António Alves Amorim | ensino inclusivo
- Lote 17 | Agrupamento de escolas Fernando Pessoa | ensino inclusivo
- Lote 18 | Agrupamento de escolas Fora Rede escolar | ensino inclusivo
- Lote 19 | Agrupamento de escolas Fora Rede escolar | ensino inclusivo
- Lote 20 | Agrupamento de escolas Fora Rede escolar | ensino inclusivo
- Lote 21 | Novos percursos de transporte de alunos não previsíveis | ensino inclusivo

ÁREAS DE INFLUÊNCIA PEDAGÓGICA DOS ESTABELECIMENTOS DE ENSINO 2.º E 3.º CICLO

ÁREAS DE INFLUÊNCIA PEDAGÓGICA DOS ESTABELECIMENTOS DE ENSINO SECUNDÁRIO

escala 1:100.000 - data: julho 2016



PREVISÃO DE ALUNOS COM TRANSPORTE ESCOLAR NO ANO LETIVO 2023/2024

PREVISÃO DE ALUNOS QUE UTILIZARÃO TRANSPORTES PÚBLICOS				
Agrupamento	2ºciclo	3ºciclo	Secundário	Total
EB António Alves Amorim	100	50		150
EB de Argoncilhe	40	80		120
Agrupamento de Escolas de Arrifana (EBS de Arrifana + EB de Milheirós de Poiares)	90	110		200
EB de Canedo	60	135		195
EB da Corga do Lobão	45	100		145
EB Fernando Pessoa	50	100		150
EB de Paços de Brandão	30	100		130
EBS Coelho e Castro	40	100	160	300
Agrupamento de Escolas de Santa Maria da Feira (EBS de Santa Maria da Feira da Feira + EB Prof. Dr. Ferreira de Almeida)	50	150	300	500
Total	505	925	460	1890

PREVISÃO DE ALUNOS QUE UTILIZARÃO VIATURAS EM REGIME DE LOCAÇÃO CIRCUITO ESPECIAL						
Lote	Pré-escolar	1ºciclo	2ºciclo	3ºciclo	Secundário	Total
Transporte de alunos do lugar de Rebordelo, Mota, Barreiro, Sameiro, Lousado, Sousanil, Inha, Valcova, Bouças e Vilares para a EB Canedo e EB Presinha Vila Maior/ JI Igreja Vila Maior						
Transporte de alunos do lugar de Mouchão, Campelo, Sobreda, Campo das Oliveiras, Património, Carvoeiro, Mosteirô, Costouras, Várzea, Monte/Povoa, Gougeva e Framil para a EB Canedo e EB Presinha Vila Maior/ JI Igreja Vila Maior	10	30				40
Transporte de alunos da freguesia do Vale para a EB/JI Póvoa, Vale	3	5				8
Transporte de alunos da Escola Básica e Secundária Coelho e Castro, Fiães para os lugares de Valcova, Mouchão, Custouras, Eirado e Povoa (e outros lugares limítrofes) da freguesia de Canedo.				3	4	7
Transporte de alunos da freguesia de Romariz e Pigeiros (e outros lugares limítrofes) para a EB Pigeiros. Transporte		5		5		10

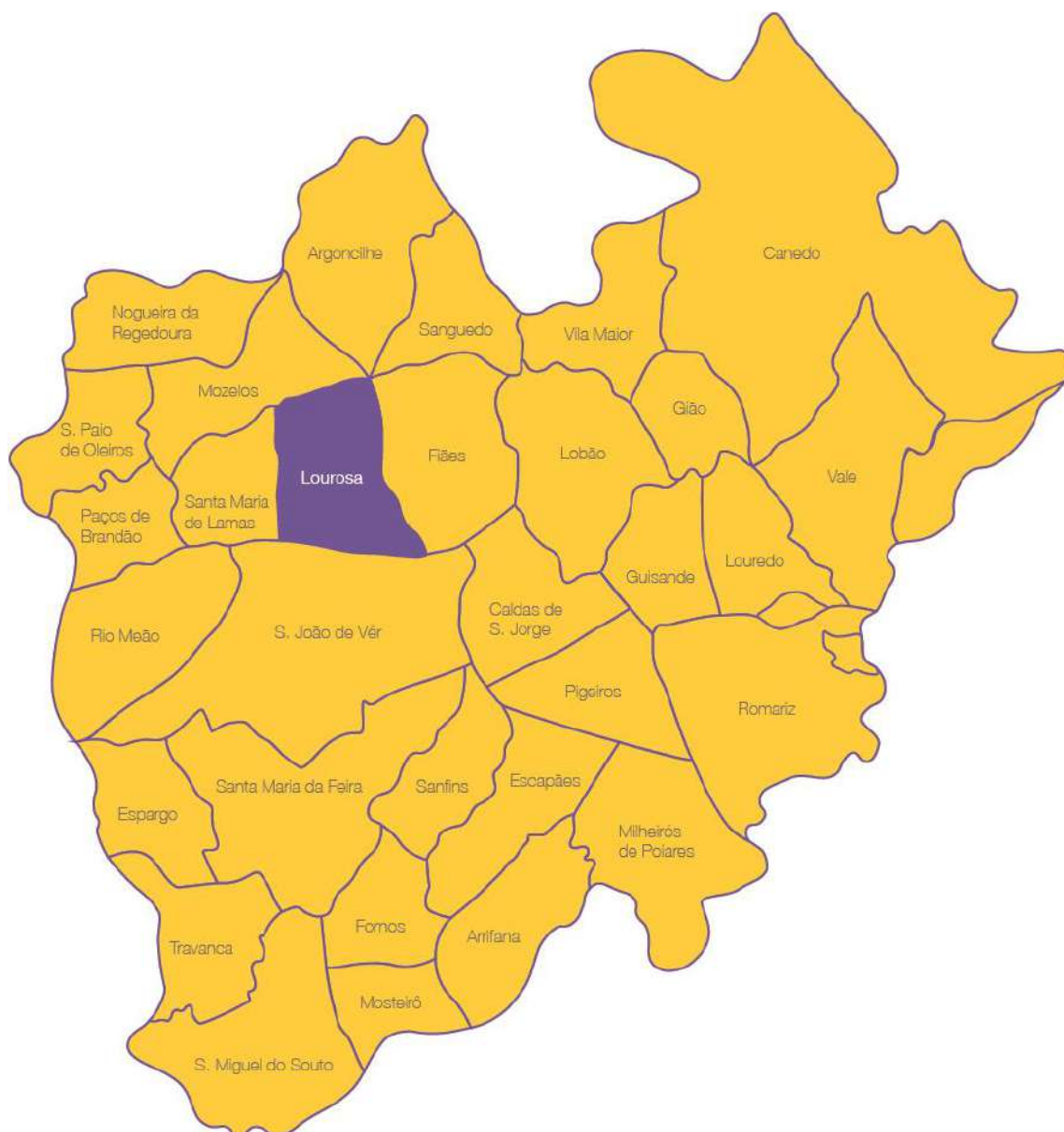
de alunos da freguesia de Arrifana e Milheirós de Poiares (e outros lugares limítrofes) para a EB Pigeiros.						
Transporte de alunos da freguesia de Nadais para a EB Escapães e EB Outeiro Arrifana. Transporte de alunos da freguesia de Nadais para a EB Arrifana		10	4	3		17
Transporte de alunos dos lugares de Manhouce, Adoufe, Fontainhas e Carvalhosa (e outros lugares limítrofes) para a EB Arrifana, EB/JI Bairro e EB Outeiro. Transporte de alunos dos lugares de Duas Igrejas, Reguenga, Oliveira e Carvalhal (e outros lugares limítrofes) para a EB de Igreja (pode ser necessário transporte para o Jardim de Infância de Igreja (Goim) e entre os dois Estabelecimentos de Ensino).	5	15	10	10		40
Transporte de alunos das freguesias de Milheirós de Poiares para EB Santa Maria da Feira; Souto para EB Ferreira de Almeida e EB Mosteirô e Feira para EB N.º1 Feira e EB Espargo. Transporte de alunos dos lugares de Lobão para a EB Canedo Transporte de alunos de Cavaco e EB Póvoa Paços de Brandão para a EB Paços de Brandão.		5	5	5	2	17
Transporte de alunos do ensino inclusivo das freguesias de Louredo, Sanguedo Gião e Lobão para a EB Corga de Lobão e transporte de alunos do ensino inclusivo das freguesias de Lobão para EB Póvoa, Vale.		2	2	6		10
Transporte de alunos do ensino inclusivo das freguesias de Gião para a EB Avenida Fiães e freguesias de Lobão, Fiães, Caldas S. Jorge, Argoncilhe, Nogueira da Regedoura para a EBS Coelho e Castro - Fiães.		2	4	10	4	20
Transporte de alunos do ensino inclusivo das freguesias de Escapães, Mosteirô, e Milheirós de Poiares (e outros lugares) para EB Arrifana e da freguesia de Arrifana para o JI do Pereiro, Milheirós de Poiares.	1		3	1		5
Transporte de alunos do ensino inclusivo das freguesias de Argoncilhe, Sanguedo, Louredo, Lobão, Arrifana, S João de Ver e Santa Maria da Feira para a EB Dr Ferreira de Almeida; transporte de alunos do ensino inclusivo da freguesia de S João de	2	4	5	6	3	20

Ver para a EB S. João de Ver e da freguesia de Espargo para a EB Santa Maria da Feira.						
Transporte de alunos do ensino inclusivo das freguesias de Argoncilhe para EB São Domingos e da freguesia de Lourosa para o JI Ordonhe.	2	2				
Transporte de alunos do ensino inclusivo das freguesias de Riomeão e Santa Maria de Lamas e Paços de Brandão e da freguesia de Paços de Brandão para a EB Lamas 1.	2	3				5
Transporte de alunos do ensino inclusivo das freguesias Mozelos e Lourosa para as escolas EB Casalmeão, JI Fonte Seca, JI Prime e EB António Alves Amorim, Lourosa.	2	2	3			7
Transporte de alunos do ensino inclusivo das freguesias de Travanca, Souto e Pigeiros para a EB Fernando Pessoa e da freguesia de Espargo para a EB Espargo.						6
Transporte de alunos do ensino inclusivo das freguesias de Lobão, Vale, Louredo, Vila Maior, S. Joao Ver, Lourosa, Arrifana, Nogueira Regedoura e Fiães para o agrupamento de escolas de Escariz – Arouca.		5	10	10	5	30
Transporte de alunos do ensino inclusivo das freguesias Souto e Arrifana para São João da Madeira e da freguesia de Arrifana para Cucujães, Oliveira de Azeméis.			1	2	2	5
Transporte de alunos do ensino inclusivo das freguesias de Fornos, Sanguedo, Santa Maria de Lamas, Riomeão, Fiães, Nogueira da Regedoura e São Paio de Oleiros para concelho de Espinho e das freguesias de Souto e Santa Maria da Feira para concelho de Ovar.		2	5	5	3	15
Total	27	92	52	66	23	262

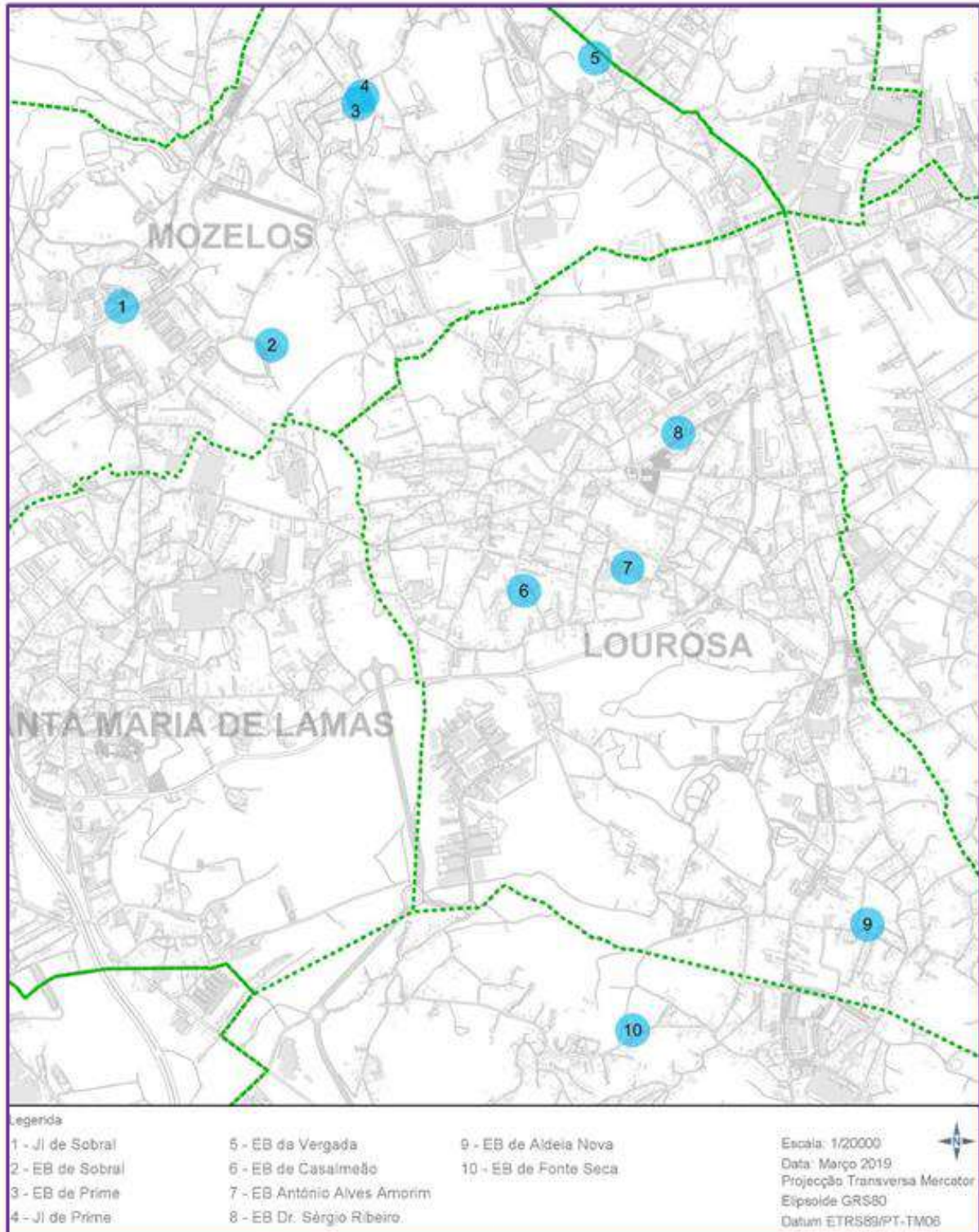
PREVISÃO DO N.º TOTAL DE ALUNOS A TRANSPORTAR			
JI e 1.ºCiclo	2ºCiclo	3ºCiclo	Secundário
119	557	991	483
2150			

escolas **básicas** e **secundárias** do
concelho de **santa maria da feira**

AGRUPAMENTO DE ESCOLAS ANTÓNIO ALVES AMORIM



ESCOLAS QUE CONSTITUEM O AGRUPAMENTO E SUA LOCALIZAÇÃO GEOGRÁFICA



PREVISÃO DO N.º DE ALUNOS DA EB ANTÓNIO ALVES AMORIM

2.º CICLO

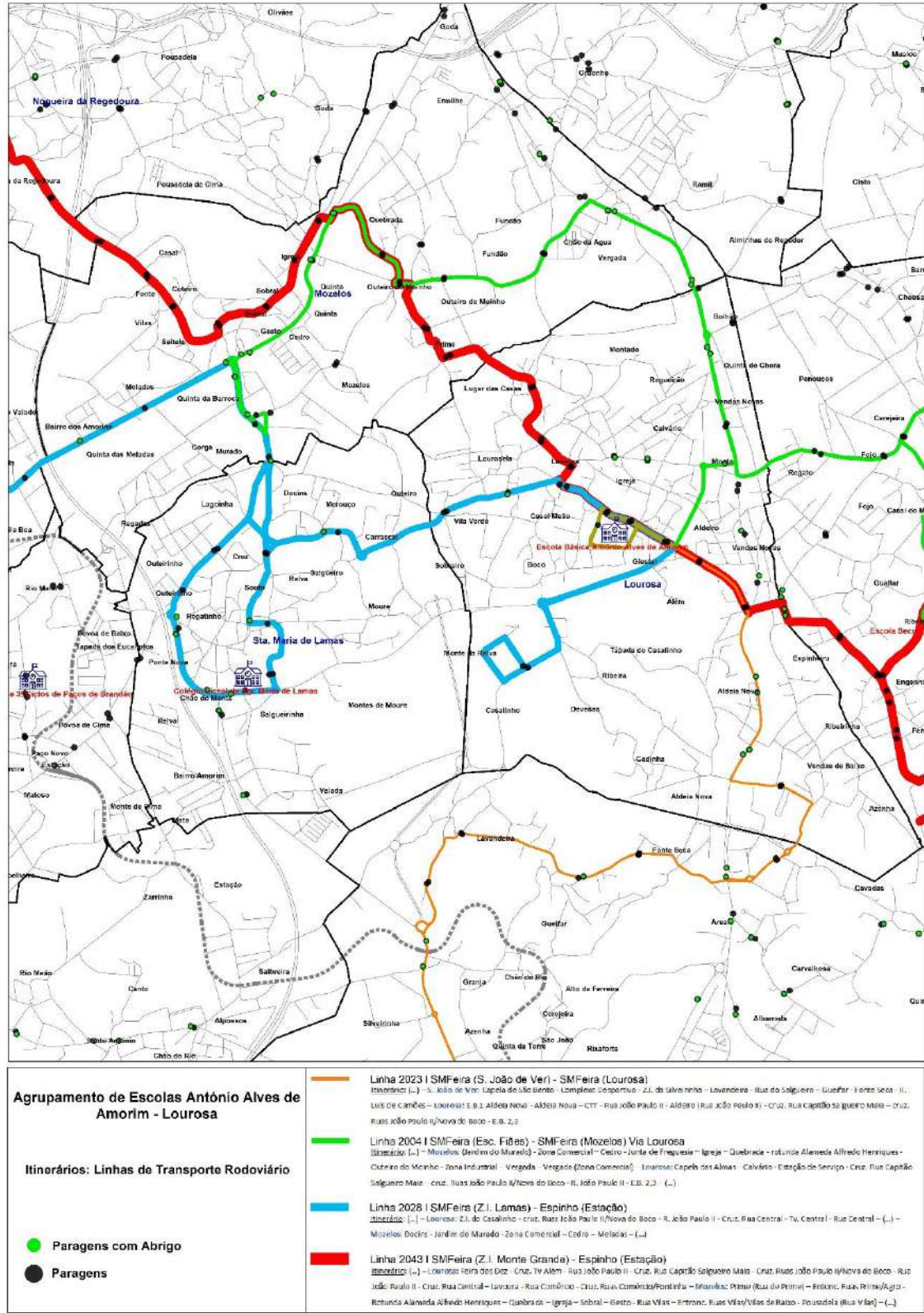
Local Embarque	N.º de alunos transportados pelos serviços públicos de transporte de passageiros
Aldeia Nova	25
Fonte Seca	9
S. João de Ver	2
Vergada	9
Sobral	36
Prime	22
Mozelos	2
Total	105

3.º CICLO

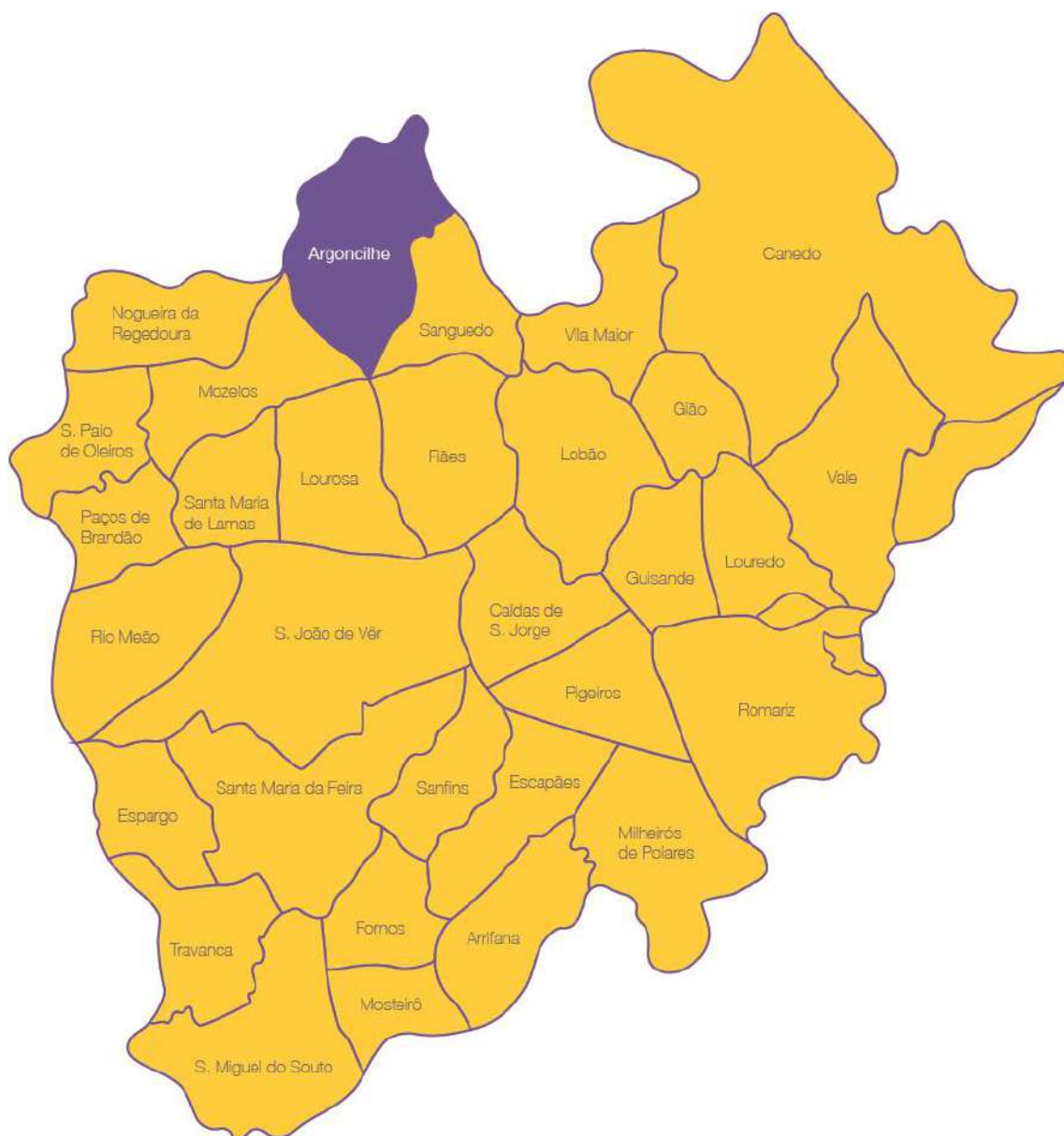
Local Embarque	N.º de alunos transportados pelos serviços públicos de transporte de passageiros
Aldeia Nova	9
Fonte Seca	2
S. João de Ver	4
Vergada	7
Sobral	8
Prime	3
Mozelos	6
Total	39

Previsão horário escolar		
Período	Entrada	Saída
Manhã	08:00	12:40
Tarde	13:40	17:25

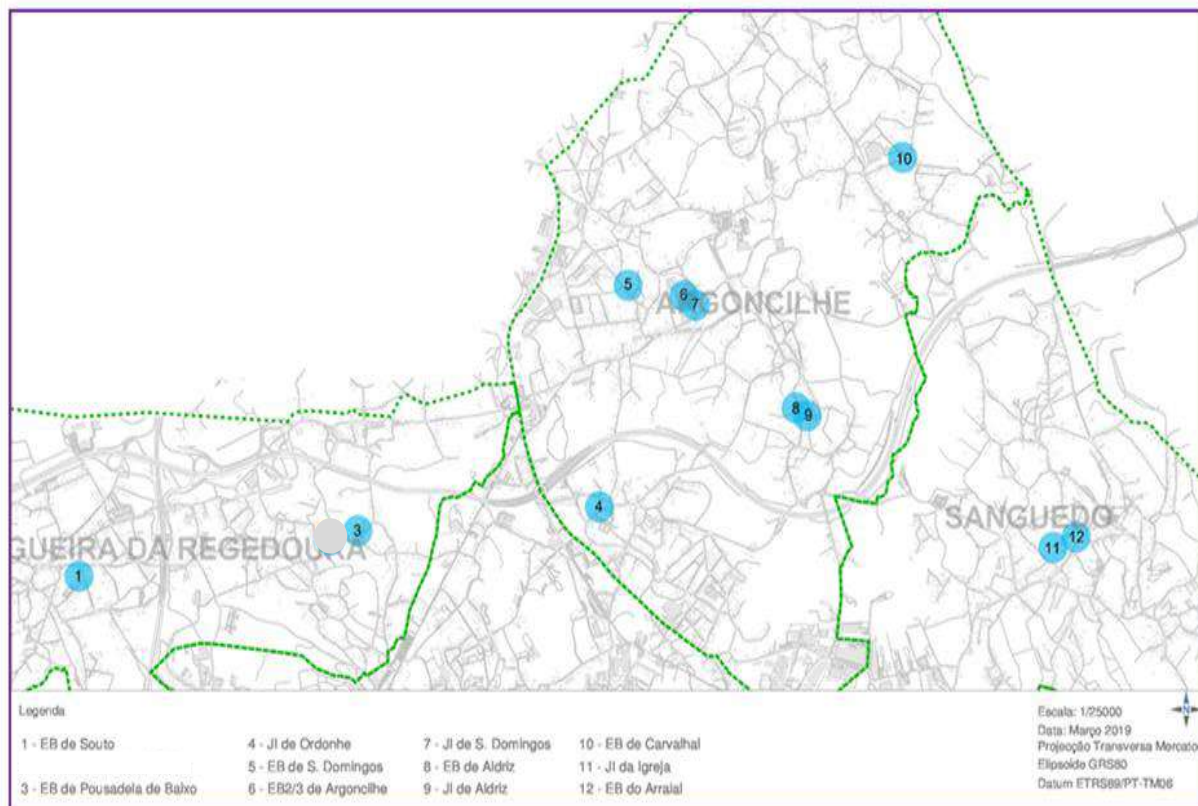
TRANSPORTES PÚBLICOS QUE PODERÃO SER UTILIZADOS PELOS ALUNOS DA EB ANTÓNIO ALVES AMORIM



AGRUPAMENTO DE ESCOLAS DE ARGONCILHE



ESCOLAS QUE CONSTITUEM O AGRUPAMENTO E SUA LOCALIZAÇÃO GEOGRÁFICA



PREVISÃO DO N.º DE ALUNOS DA EB DE ARGONCILHE

2.º CICLO

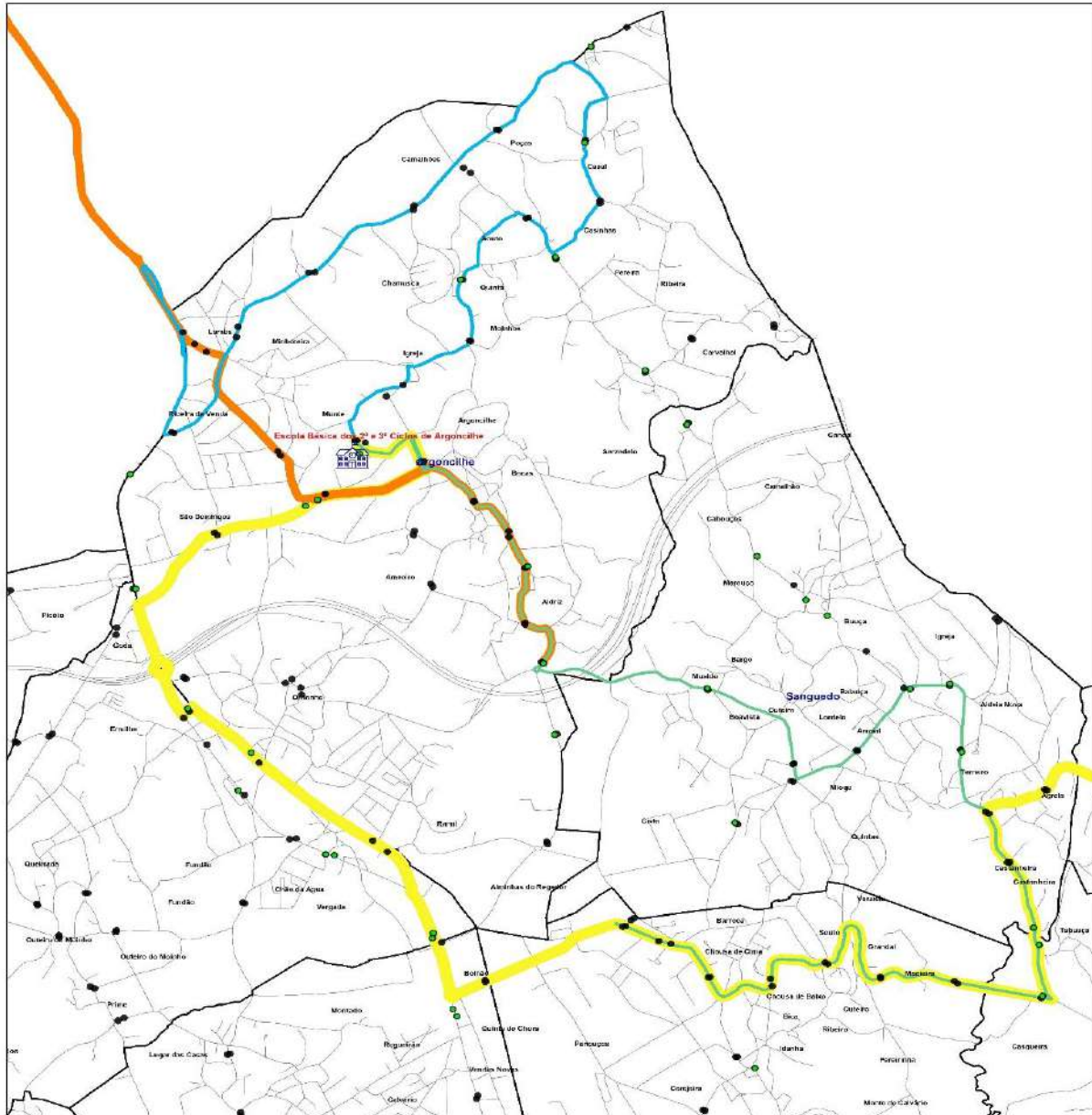
Local Embarque	N.º de alunos transportados pelos serviços públicos de transporte de passageiros
Aldriz	2
Ordonhe	5
Sanguedo	15
Mozelos	4
Nogueira da Regedoura	19
Argoncilhe	7
Agras	1
Carvalhal	1
Casais	1
Casal	1
Moinhos	5
Senhora do Campo	2
Souto	2
Pereira	13
Total	78

3.º CICLO

Local Embarque	N.º de alunos transportados pelos serviços públicos de transporte de passageiros
Aldriz	4
Sanguedo	5
Vergada	1
Mozelos	2
Nogueira da Regedoura	5
Pousadela	6
Ramil	5
Argoncilhe	1
Bogalho	1
Carvalhal	2
Casal	1
Camalhães	1
Moinhos	3
Senhora do Campo	2
Roçadas	2
Souto	3
Pereira	3
Vendas de Pereira	1
Total	48

Previsão horário escolar		
Período	Entrada	Saída
Manhã	08:20	13:05
Tarde	13:10	16:55 17:55

TRANSPORTES PÚBLICOS QUE PODERÃO SER UTILIZADOS PELOS ALUNOS DA EB DE ARGONCILHE



Agrupamento de Escolas de Argoncilhe

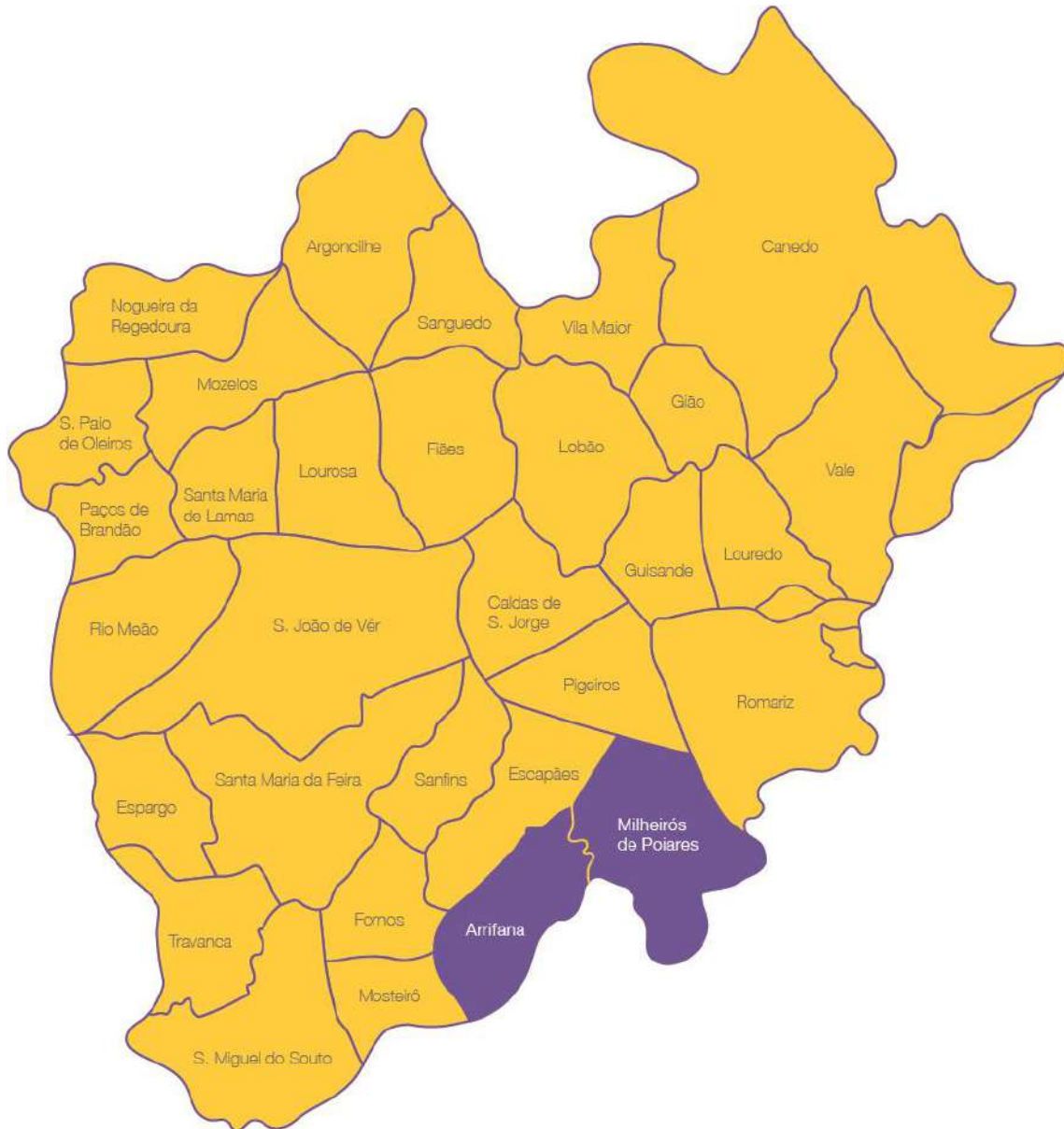
Itinerários: Linhas de Transporte Rodoviário

Mapa 1

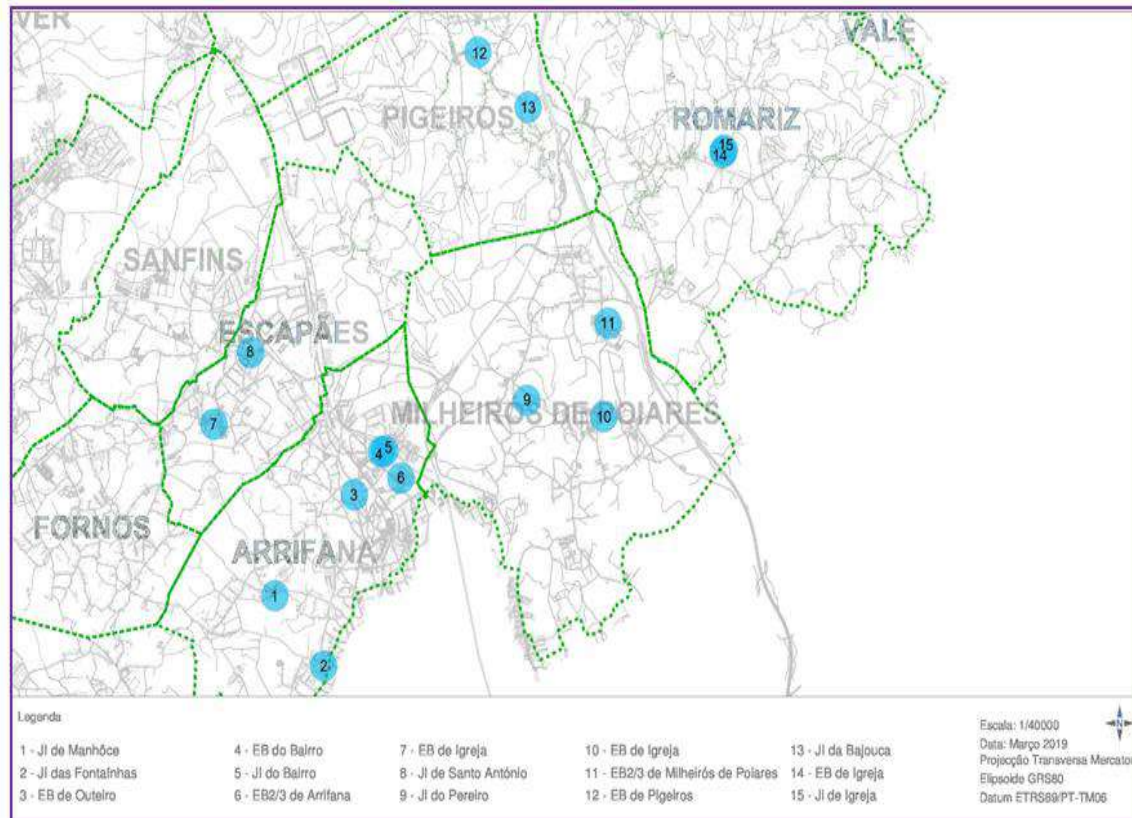
- Paragens com Abrigo
- Paragens

- Linha 2049 | SMFeira (Fátima) - SMFeira (Esc. Argoncilhe)
Itinerário: (...) - Sangradouro (Canteleiros - Rua de Canteleiros - Rua de São Bartolomeu - Rua de Argoncilhe - Igreja - Arnel - Rua da Boa Nova - Associação Social - Argoncilhe - R. S. Pedro - Aldriz - Rua de Aldriz - R. Testro de Aldriz - Borrailho - S. Martinho - Escola
- Linha 20511 SMFeira (Esc. Argoncilhe) - VNGala (Vendas do Grilo)
Itinerário: Argoncilhe (Fátima - Igreja - Cavadas - Centro Comunitário - R. Santa Maria - R. dos Casais - Poças - cur. Rua de Argoncilhe/João Paulo III) - Rua de Argoncilhe - Lomba - Rua do Estro - R. Vendas de Grilo
- Linha 9049 | SMFeira (Aldriz) - VNGala (Interfície dos Canvinhos)
Itinerário: Argoncilhe - R. S. Pedro - Aldriz - Rua de Aldriz - R. Testro de Aldriz - Borrailho - Rua S. Domingos (Cepela) - Escola Básica S. Domingos - Rua Ribeira da Venda - (...)
- Linha 12012 | SMFeira (Esc. Argoncilhe) - VNGala (Levor)
Itinerário: Argoncilhe (Escolas - S. Martinho - Rua das Novas (Capela) - S. Domingos - Mouzós - R. Bernardino Coimbra - Vergada - Argoncilhe (Raimil - (...)) - Sangradouro (Capela Taboaga - Casa Amélia - Rua de Canteleiros - Igreja de Belem - (...))

AGRUPAMENTO DE ESCOLAS DE ARRIFANA



ESCOLAS QUE CONSTITUEM O AGRUPAMENTO E SUA LOCALIZAÇÃO GEOGRÁFICA



PREVISÃO DO N.º DE ALUNOS DO AGRUPAMENTO DE ESCOLAS DE ARRIFANA

2.º CICLO

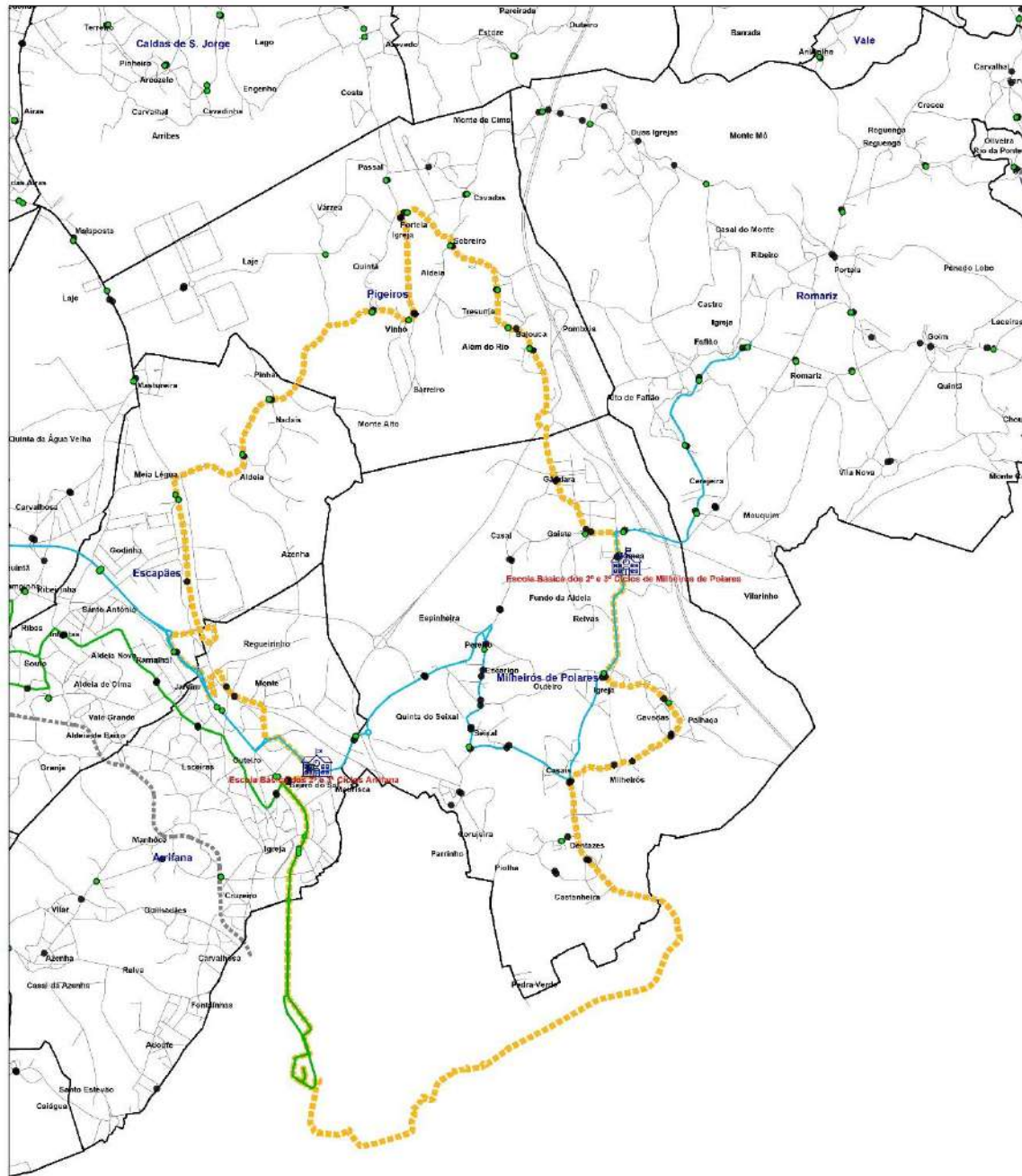
Local Embarque	N.º de alunos transportados pelos serviços públicos de transporte de passageiros
Pigeiros	3
Romariz	3
Milheirós de Poiares	2
Escapães	2
Fafião	2
Reguenga	1
Portela	2
Total	15

3.º CICLO

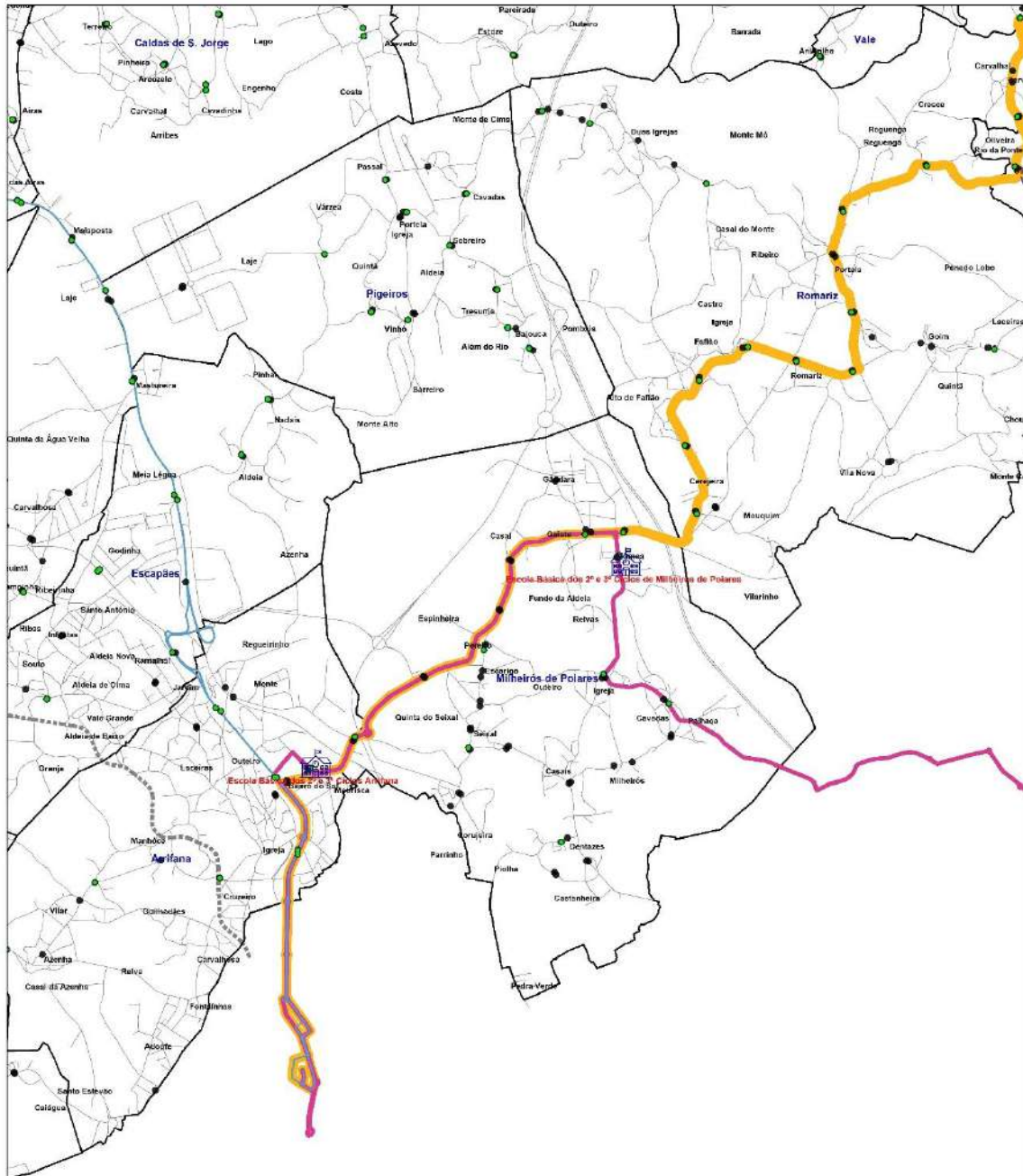
Local Embarque	N.º de alunos transportados pelos serviços públicos de transporte de passageiros
Pigeiros	3
Milheirós de Poiares	3
Romariz	6
Vale	2
Lameiros	1
Salão Paroquial Escapães	1
Arcas - Escapães	1
Adoufe	1
Tareco - Escapães	1
Nadais	1
Total	20






Previsão horário escolar		
Período	Entrada	Saída
Manhã	08:00	13:20
Tarde	13:30	16:50 17:40

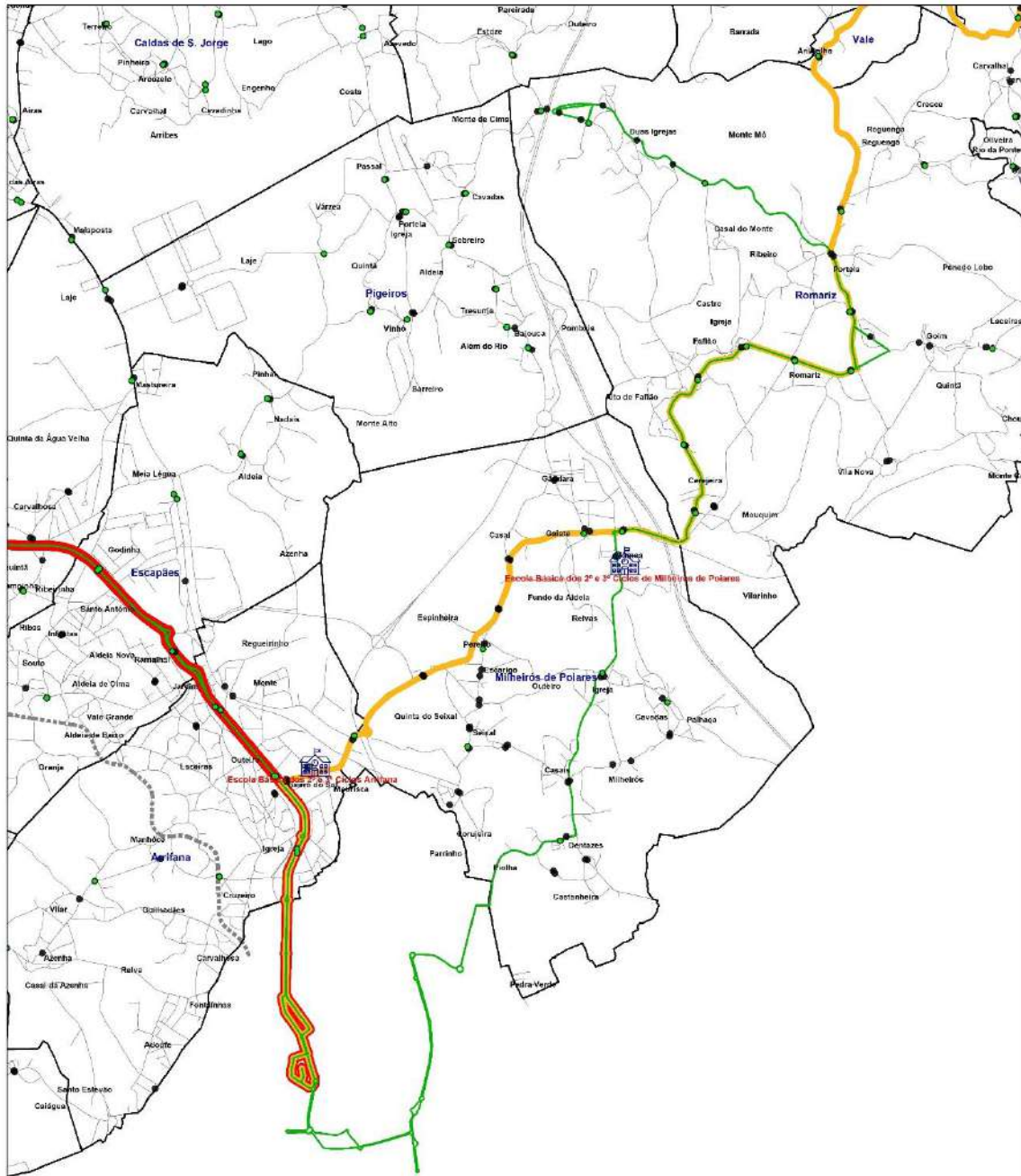
TRANSPORTES PÚBLICOS QUE PODERÃO SER UTILIZADOS PELOS ALUNOS DA EBS DE ARRIFANA



<p>Agrupamento de Escolas de Arrifana Escola EB 2/3 de Arrifana</p> <p>Itinerários: Linhas de Transporte Rodoviário</p> <p>Mapa 1</p> <p> Paragens com Abrigo</p> <p> Paragens</p>	<p> Linha 2036 SJMadeira (CCT) - Ovar (Estação) por SMFeira Itinerário: (...) - Arrifana: Estação de Serviço - Rua Afonso Lopes Vieira - Rua do Outeiro - Escapães: Remelhal - Santo António - Rua da Amizade (Farmácia)</p> <p> Linha 2056 SMFeira (Romariz) - SMFeira (Hospital) via Milheirós de Poiares Itinerário: Romariz: Igreja - Cruz, Arrobas - Cruz, Rua do Sol - Cruz, Mouquim - Milheirós de Poiares: Igreja - Escola - Av. Doutor Crispim Teixeira Borges Castro - Rua Joaquim Alves Moreira - Cruz, Rua de Azeitona - Cruz, Rua do Terreiro - Cruz, Rua Esparago - Rua Doutor Guilherme Alves Moreira - Paro - Arrifana: Cruz, 12 de Maio - escolas - Cruz, Rua António Nobre - Escapães: R. Campo Verde - Godinha - (...) - Arrifana: Rua da Amizade (Farmácia)</p> <p> Linha 1404 SJMadeira - circular via Pigeiros Itinerário: (...) - Arrifana: Cateção de Senpico - Rua Cristóvão Colombo - Escolas - Rua Ferreira Castro - Rua Campo Verde - Escapães: Meia Ligeira - Rua de Nadas - Pigeiros: Rua da Quinta - Rua do Vinho - Rua Padre António Maria Costa e Silva - Igreja - Largo da Pressa - Rua Mano António Guerreiro - Alim do Rio - Rua do Gândara - Milheirós de Poiares: (Rua do Gândara) - Galate - Escola</p>
---	---

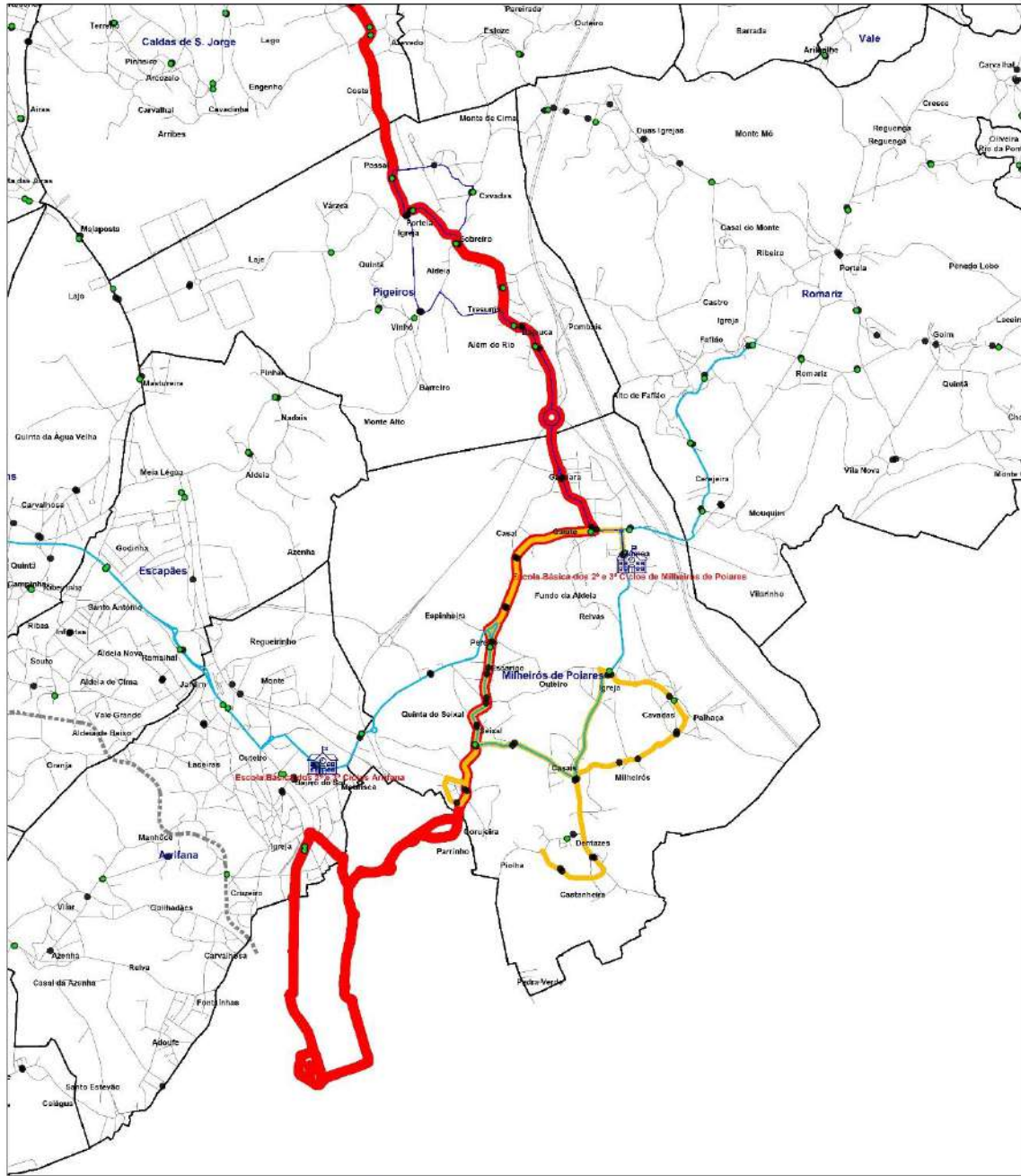








<p>Agrupamento de Escolas de Arrifana Escola EB 2/3 de Arrifana</p>	<p> Linha 1408 SJMadoira (CCT) - VNGaia (Interface dos Carvalhos) Itinerário: (...) - Arrifana Estação de Serviço - Cruz, Rua Clube Desportivo Arrifanense - Cruz, Rua António Nobre - Escapães Rua Campo Verde - Rua da Meio Lêgua - Meio Lêgua - Maturres</p>
<p>Itinerários: Linhas de Transporte Rodoviário</p>	<p> Linha 1211 OAzoméis (Escola da Carragosa) - SJMadoira (CCT) via Fajões Itinerário: Miñeiros de Polares - Travessa - Igreja - Escola - Galate - Cruz - Casal - Rua do Pereiro - Pareiro - Arrifana - Cruz, 1ª de Maio - Escolas - Cruz, Rua Clube Desportivo Arrifanense - Estação de Serviço - (...)</p>
<p>Mapa 2</p>	<p> Linha 2034 Arrifana (Cabeceira) - SJMadoira (CCT) Itinerário: (...) - Romariz - Carvalhal - Rua Doutor Alexandrino M. P. Sousa - (...) - Riquenci - Rua Prof. Antero Fonseca - Capela Nª Sra. de Silve - Cruz, Rua das Escolas (Farmácia) - Solim (Cruz, Vila Nova) - Solim (Cruz, Variante de Romariz) - Igreja - Cruz, Arotal - Cruz, Rua do Sol - Cruz, Mousquim - Miñeiros de Polares - Rua de Galate - Galate - Cruz, Casal - Rua do Pereiro - Pareiro - Arrifana - Cruz, 1ª de Maio - R. Cristóvão Colombo - Estação de Serviço - (...)</p>
<p> Paragens com Abrigo  Paragens</p>	

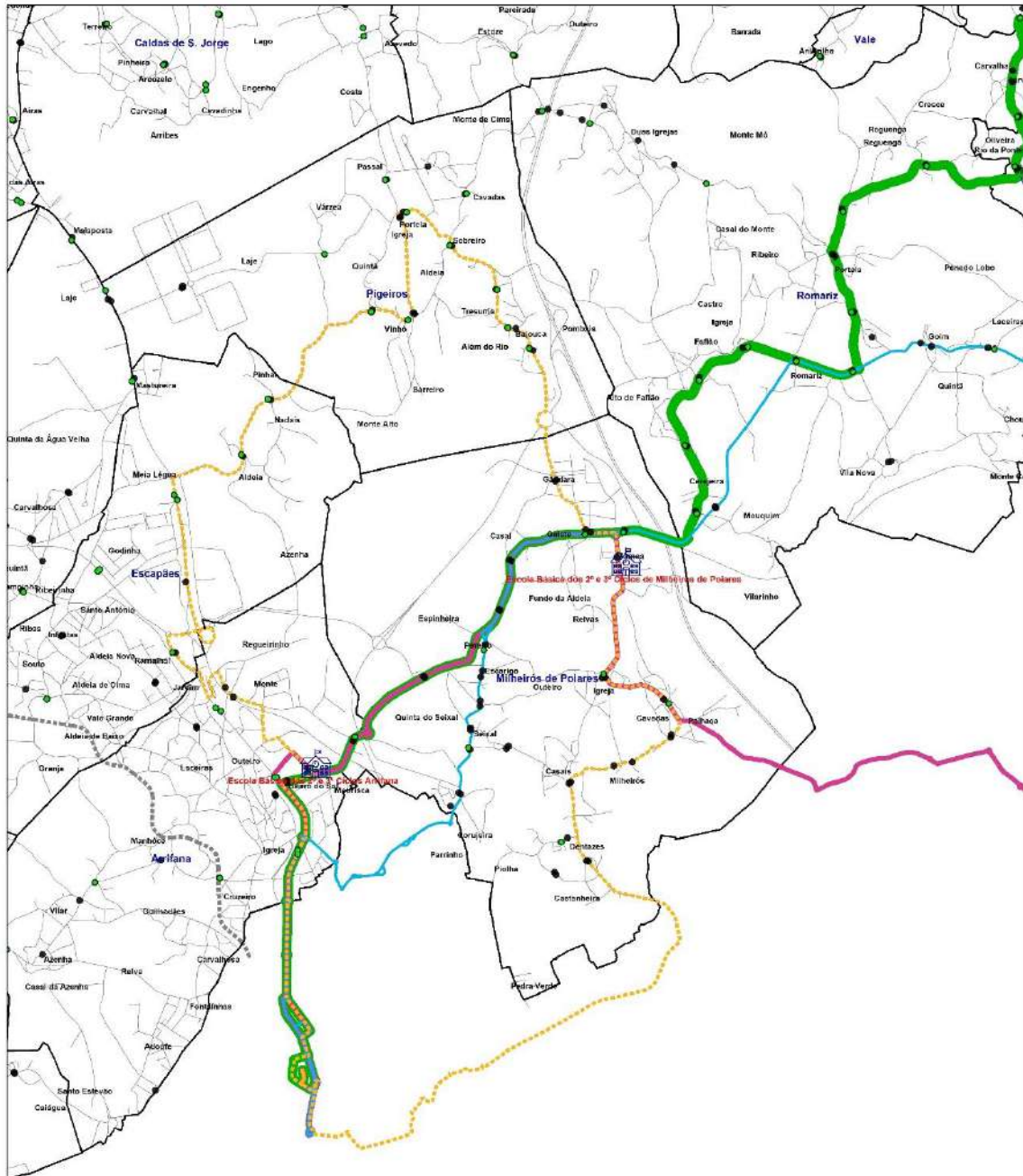


<p>Agrupamento de Escolas de Arrifana</p> <p>Escola EB 2/3 de Arrifana</p> <p>Itinerários: Linhas de Transporte Rodoviário</p> <p>Mapa 3</p> <p> Paragens com Abrigo</p> <p> Paragens</p>	<p> Linha 1401 SMFeira (Escolas) - SMFeira (Duas Igrejas)</p> <p>Itinerário: (...) - Arrifana: Rua Campo Verde - Godinha - Arrifana Cruz - Rua António Nobre - Cruz - Rua Clube Desportivo Amfianense - Estação da Serviço - (...) - Miñeiros de Polares: Fonte da Flicha - Cruz - Rua das Dentazes/Miñeiros - Av. Doutor Orsigen Teixeira Borges Castro - Escola - Galiza (Escola de Miñeiros de Polares) - Romaniz - Cruz - Mouquim - Cruz - Rua do Sol - Cruz - Arrozetos - Igreja - Góim (Cruz - Vila Nova) - Cruz - Rua das Escolas (Fermêcia) - Capela N.ª Sr.ª da Silva - Entroncamento Ruas Padre Castro/Castro - Entroncamento Ruas Padre Castro/Costa Velha - entroncamento Ruas Padre Castro/Castanheiras - Duas Igrejas (rotunda na rua das Lameiras) - Rua das Lameiras</p> <p> Linha 2035 SJMadeira (CCT) - SMFeira (Peseagueiro do Vale)</p> <p>Itinerário: (...) - Arrifana: Estação da Serviço - Rua Cristóvão Colombo - Cruz 1.ª de Maio - Miñeiros de Polares: Pereiro - Rua do Pereiro - Cruz - Casal - Galate - Rua de Galate - Romaniz - Cruz - Mouquim - Cruz - R. do Sol - Cruz - Arrozetos - Igreja - Rua Padre Manoel Ramalhos dos Santos - Cruz - Vila Nova - Cruz - R. das Escolas (Fermêcia) - Capela N.ª Sr.ª da Silva - Rua Prof. Antero Fonseca - (...) -</p> <p> Linha 2026 SJMadeira (CCT) - Porto (Camélias) pela A1</p> <p>Itinerário: (...) - Arrifana: Estação da Serviço - Cruz - Rua Clube Desportivo Amfianense - Cruz - Rua António Nobre - Escapães - Rua Campo Verde - Godinha</p>
---	--

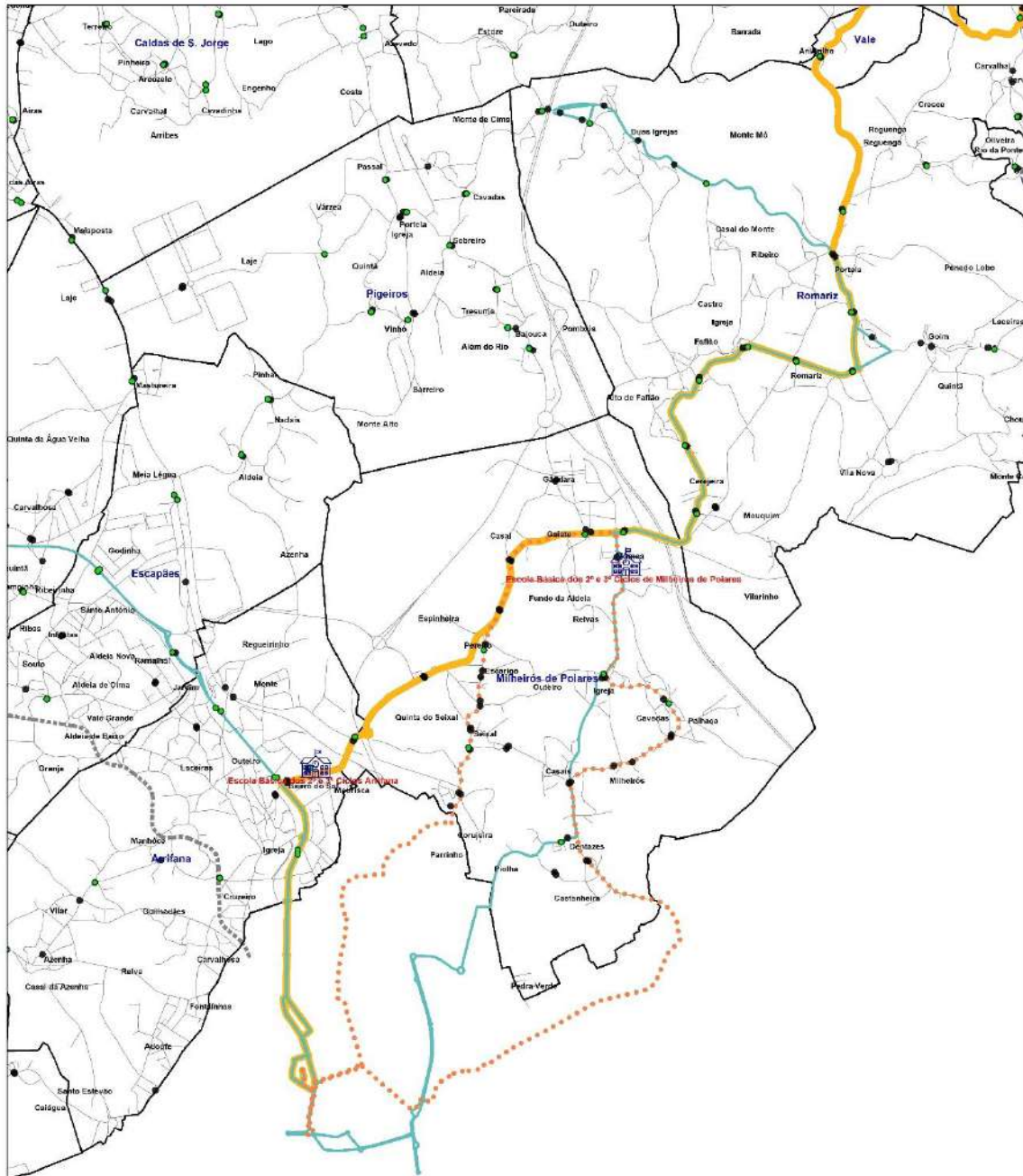
TRANSPORTES PÚBLICOS QUE PODERÃO SER UTILIZADOS PELOS ALUNOS DA EB DE MILHEIRÓS DE POIARES



<p>Agrupamento de Escolas de Arrifana Escola EB 2/3 de Milheirós de Poiares</p> <p>Itinerários: Linhas de Transporte Rodoviário</p> <p>Mapa 1</p> <p> Paragens com Abrigo</p> <p> Paragens</p>	<p> Linha 2022 SMFeira (MPoiares) - SMFeira (Pigeiros) Itinerário: Milheirós de Poiares/Escola - Gósta - R. Gândara - Pigeiros/Rua Gândara - Além do rio - Rua do vinho - Igreja - Rua Casimiro José Milheirs - Sobreiro</p> <p> Linha 2056 SMFeira (Romariz) - SMFeira (Hospital) via Milheirós de Poiares Itinerário: Romariz/ Igreja - Cruz Antão - Cruz. Rua do Sol - Cruz. Motaquin - Milheirós de Poiares/ Beitele (Escola de Milheirós de Poiares) - Escola - Av. Doutor Crispim - Escola Jorge Castro - Rua Joaquim Alves Moreira - Cruz. Rua da Azambuja - Cruz. Rua do Feneiro - Cruz. Rua Escarço - Rua Doutor Guilherme Alves Moreira - Pereiro - Arrifana/ Cruz. 15 de Maio - Escola - Cruz. Rua António Nobre - Escapães/ R. Campo Verde - Godinha - (...)</p> <p> Linha 2053 SMFeira (Seixal) - SMFeira (MPoiares) Itinerário: Milheirós de Poiares/ Rua Floriano Borges - Rua Dentazes - Cruz. Rua Dentazes/Milheirós - Cruz. Rua Milheirós/Trav. do Rio - Pereiro - Habitação Social - Igreja - Rua Joaquim Alves Moreira - Cruz. Rua Joaquim Alves Moreira - Seixal - Parnano (Rua do Seixal) - Cruz. Rua da Adreñaga - Cruz. Rua do Feneiro - Cruz. Rua Escarço - Rua Doutor Guilherme Alves Moreira - Rua do Pereiro - Cruz. Casal - Gaite - Escola</p> <p> Linha 2021 SMLadeira (CCT) - SMFeira (Esc. Canedo) via Caldas de S. Jorge Itinerário: (...) - Arrifana/ Estação de Serviço - Milheirós de Poiares/ Seixal - Cruz. Rua Joaquim Alves Moreira - Cruz. Rua da Azambuja - Cruz. Rua do Feneiro - Cruz. Rua Escarço - Rua Doutor Guilherme Alves Moreira - Rua do Pereiro - Cruz. Casal - Gaite - Rua Gândara - Pigeiros/ Rua Gândara - Além do rio - Rua Mário António Guarnier - Largo da Pressa - Igreja - Rua Casimiro José Milheirós - (...)</p>
--	--



<p>Agrupamento de Escolas de Arrifana</p> <p>Escola EB 2/3 de Milheirós de Poiares</p> <p>Itinerários: Linhas de Transporte Rodoviário</p> <p>Mapa 2</p> <p> Paragens com Abrigo</p> <p> Paragens</p>	<p> Linha 1494 S.J.Madeira - circular via Pigeiros</p> <p>Itinerário: (...) - Arrifana: Estação de Serviço - Rua Cristóvão Colombo - Escolas - Rua Fátima Castro - Rua Campo Verde - Escapães: Meia Léguas - Rua de Nadas - Pigeiros: Rua da Quinta - Rua do Vinho - Rua Padre António Inácio Costa e Silva - Igreja - Largo da Presa - Rua Marto António Guzman - Alim do Rio - Rua da Gândara - Milheirós de Poiares: [Rua de Gândara] - Galate - Escola</p> <p> Linha 1003 Arouca (CCT) - S.J.Madeira (CCT) via Escariz</p> <p>Itinerário: Romaniz: Rua do Verde - Rua de Góim - Capela N.º Sr. dos Milagres - Cruz. Vila Nova - Rua Padre Manuel Fernandes dos Santos - Cruz. Cerejeira - Rua de Galate - Galate - Cruz. Casal - Rua do Paredão - Rua Doutor Guilherme Alves Moreira - Cruz. Rua Estorço - Cruz. Rua do Faveiro - Cruz. Rua de Azinhaga - Cruz. Rua Joaquim Alves Moreira - Seixal - Arrifana: Estação de Serviço - (...)</p> <p> Linha 1211 OAzeméis (Escola da Carregosa) - S.J.Madeira (CCT) via Fajões</p> <p>Itinerário: Milheirós de Poiares: Travessa - Igreja - Escola - Sacto - Cruz. Casal - Rua do Pereiro - Pereiro - Arrifana: Cruz. 14 de Maio - Escolas - Cruz. Rua Clube Desportivo Arrifanense - Estação de serviço - (...)</p> <p> Linha 2034 Arouca (Caboçães) - S.J.Madeira (CCT)</p> <p>Itinerário: (...) - Romaniz: Carvalhal - Rua Doutor Alexandre M. P. Sousa - (...) - Reguenga - Rua Prof. Antero Ferreira - Capela N.º Sr. da Silva - Cruz. Rua das Escolas (Farmácia) - Bolim (Cruz. Vila Nova) - Bolim (Cruz. Variante de Romaniz) - Igreja - Cruz. Arrotoles - Cruz. Rua do Sol - Cruz. Miquilim - Milheirós de Poiares: Rua de Galate - Galate - Cruz. Casal - Rua do Pereiro - Pereiro - Arrifana: Cruz. 14 de Maio - R. Cristóvão Colombo - Estação de Serviço - (...)</p>
---	--



Agrupamento de Escolas de Arrifana
Escola EB 2/3 de Milheirós de Poiares

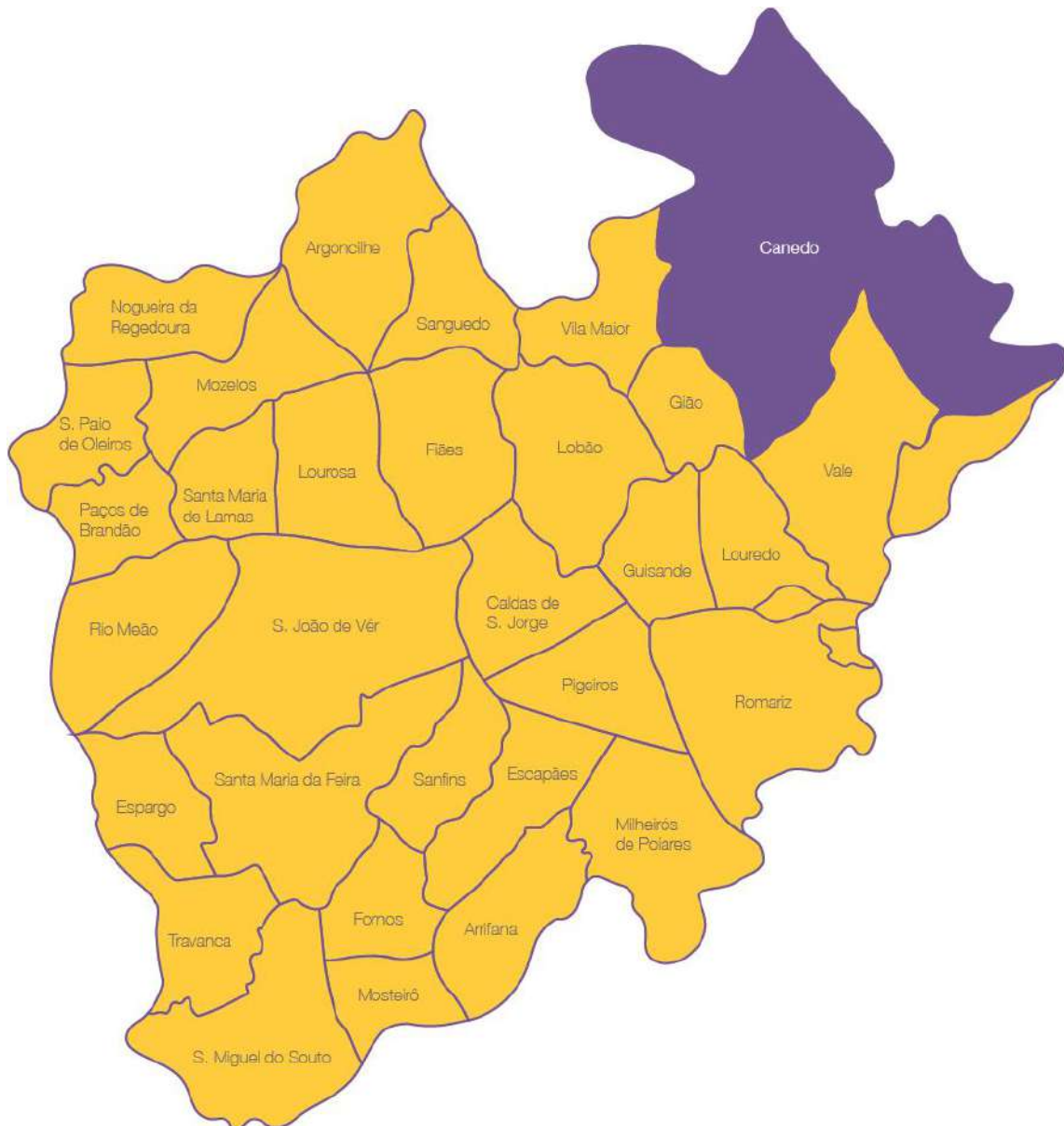
Itinerários: Linhas de Transporte Rodoviário

Mapa 3

-  Paragens com Abrigo
-  Paragens

-  Linha 1402 I S.J.Madeira - circular via Outeiro
Itinerário: (...) - Milheirós de Poiares - Seixal - Cruz - Rua Joaquim Alves Moreira - Cruz - Rua de Azinhaga - Cruz - Rua do Ferreiro - Cruz - Rua Escarigo - Rua Doutor Guilherme Alves Moreira - Rua do Perero - Cruz - Casal - Galiste - Escola - Av. Doutor Crispim Teixeira Borges Castro - Habitação Social - Pereiro - Cruz - Rua de Milheirós/Trav. do Rio - Cruz - Rua de Dentazes/Milheirós - Rua de Dentazes - (...)
-  Linha 1401 I SMFeira (Escalães) - SMFeira (Duas Igrejas)
Itinerário: (...) - Escalães - Rua Campo Verde - Godinha - Arrifana - Cruz - Rua António Nobre - Cruz - Rua Clube Desportivo Arrifanense - Estação de Serviço - (...) - Milheirós de Poiares - Fonte da Moita - Cruz - Rua de Dentazes/Milheirós - Av. Doutor Crispim Teixeira Borges Castro - Escola - Galiste (Escola de Milheirós de Poiares) - Romariz - Cruz - Mouquim - Cruz - Rua do Sol - Cruz - Arrochelas - Igreja - Góim (Cruz Variante de Romariz) - Góim (Cruz, Vila Nova) - Cruz - Rua das Escolas (Residência) - Capela N.ª Sr.ª da Silva - Entroncamento Rua Padre Castro/Castro - Entroncamento Rua Padre Castro/Costa Velha - Entroncamento Rua Padre Castro/Castanheiros - Duas Igrejas (Rotunda de Rua dos Lameiros) - Rua dos Lameiros
-  Linha 2035 I S.J.Madeira (CCT) - SMFeira (Passeigues do Vale)
Itinerário: (...) - Arrifana - Estação de Serviço - Rua Cristóvão Colombo - Cruz - 19 de Maio - Milheirós de Poiares - Pereiro - Rua do Perero - Cruz - Casal - Galiste - Rua de Galiste - Romariz - Cruz - Mouquim - Cruz - R. do Sol - Cruz - Arrochelas - Igreja - Rua Padre Manuel Fernandes dos Santos - Cruz - Vila Nova - Cruz - R. das Escolas (Farmácia) - Capela N.ª Sr.ª da Silva - Rua Prof. Antero Fonseca - (...)

AGRUPAMENTO DE ESCOLAS DE CANEDO



ESCOLAS QUE CONSTITUEM O AGRUPAMENTO E SUA LOCALIZAÇÃO GEOGRÁFICA



PREVISÃO DO N.º DE ALUNOS DA ESCOLA BÁSICA DE CANEDO

2.º CICLO

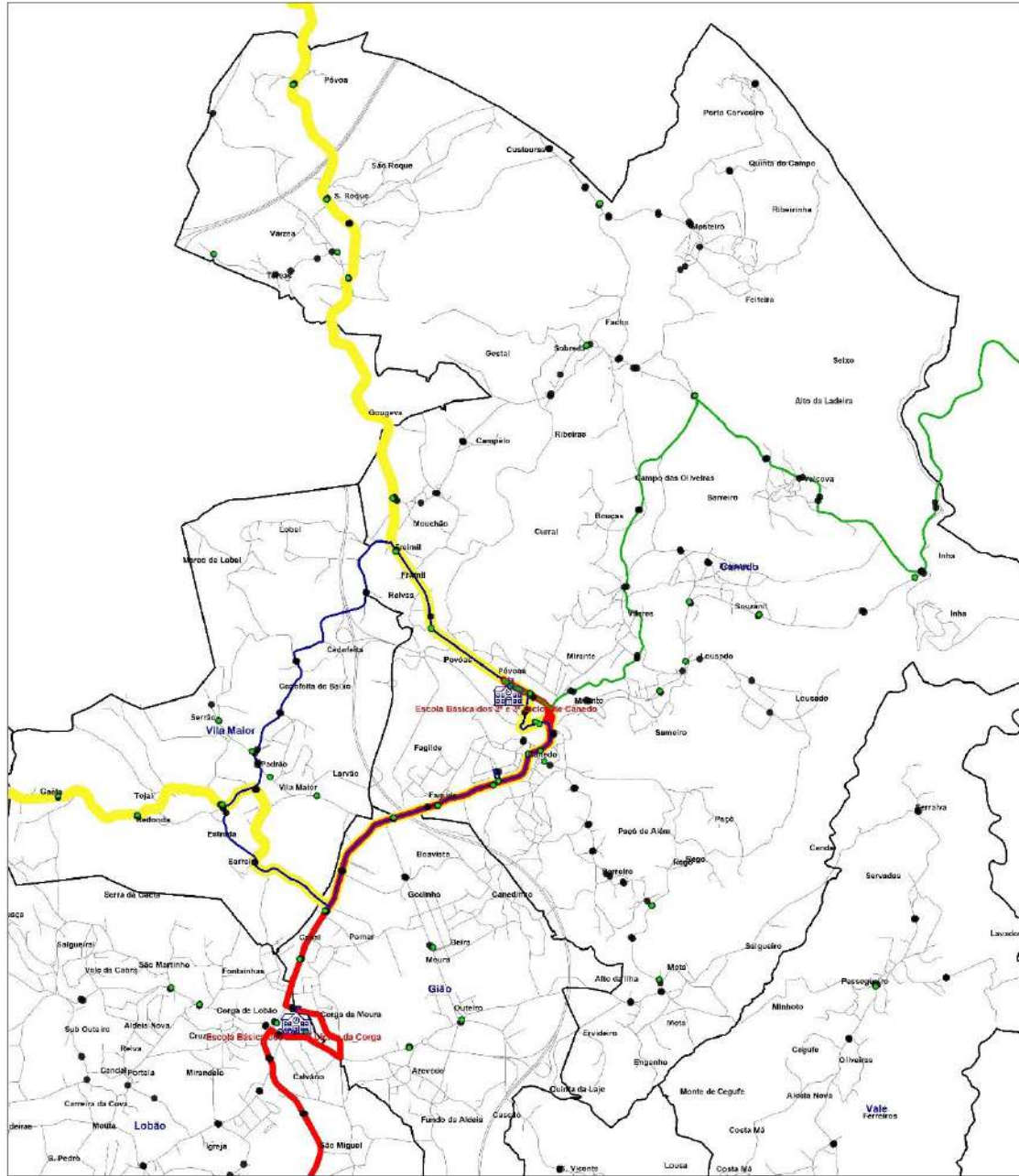
Local Embarque	N.º de alunos transportados pelos serviços públicos de transporte de passageiros
Barreiro	2
Bouças	1
Costouras	1
Inha	1
Lousado	1
Mosteirô	3
Mota	3
Mouchão	1
Sameiro	1
Sobreda	1
Sousanil	2
Valcova	2
Várzea	1
Vilares	1
Vila Maior	10
Total	31

3.º CICLO

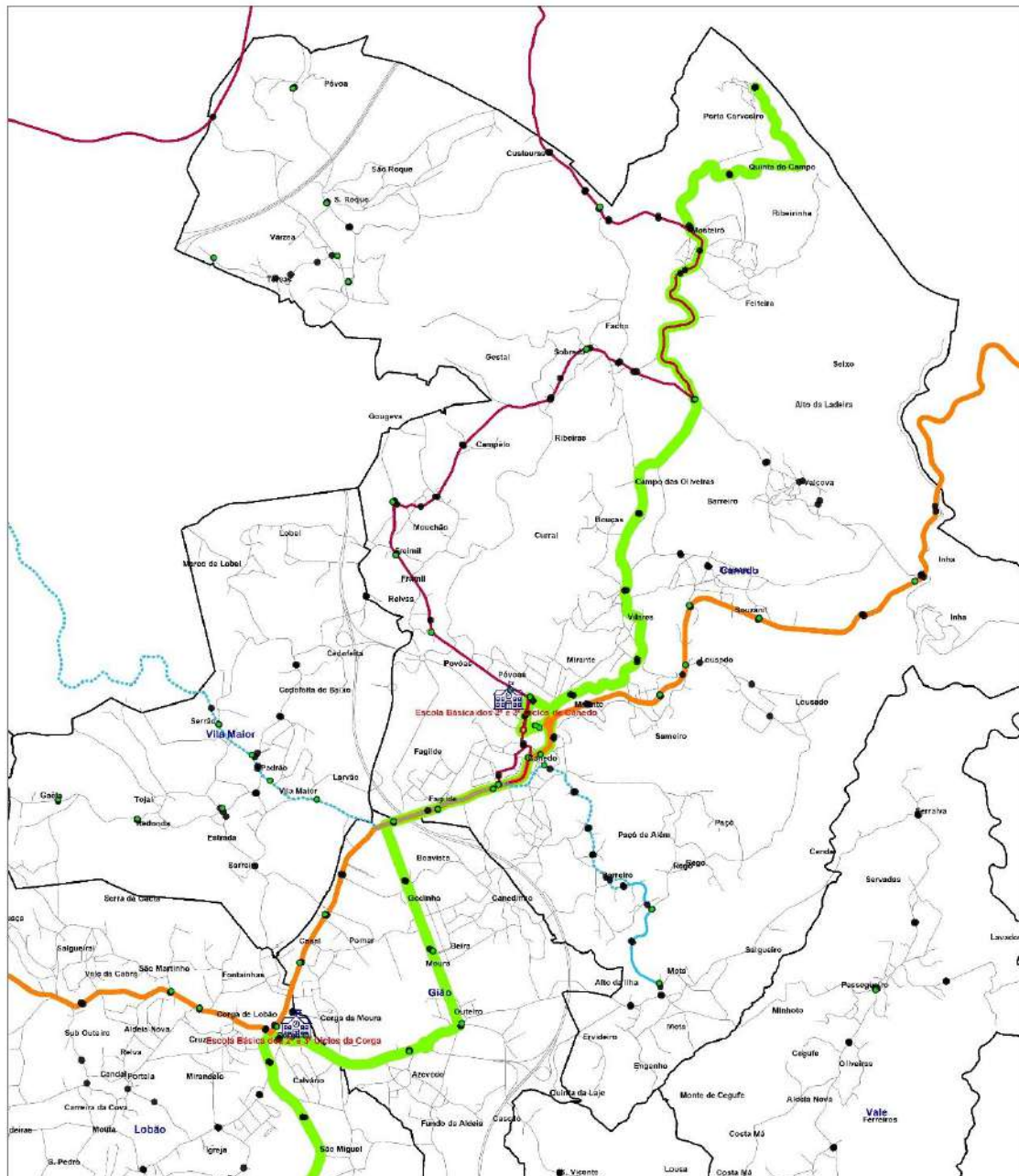
Local Embarque	N.º de alunos transportados pelos serviços públicos de transporte de passageiros
Barreiro	1
Bouças	2
Framil	1
Inha	1
Lousado	2
Mosteirô	2
Mouchão	1
Paçô	1
Rebordelo	1
Sobreda	1
Sousanil	2
Valcova	1
Vilares	2
Vila Maior	4
Total	22

Previsão horário escolar		
Período	Entrada	Saída
Manhã	08:10	13:35
Tarde	14:30	16:40

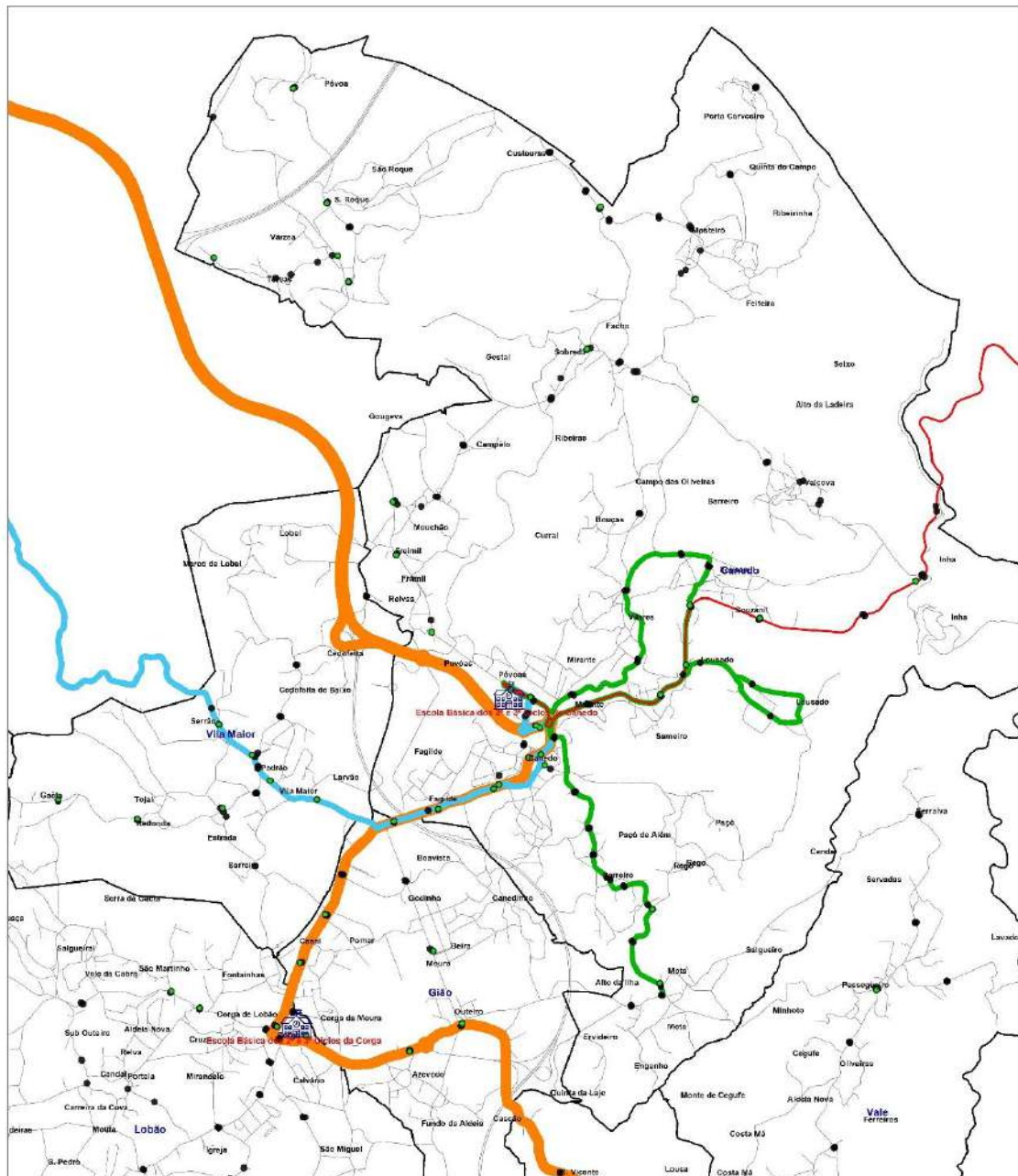
TRANSPORTES PÚBLICOS QUE PODERÃO SER UTILIZADOS PELOS ALUNOS DA EB DE CANEDO



Agrupamento de Escolas de Canedo	
Itinerários: Linhas de Transporte Rodoviário	
Mapa 1	
	Paragens com Abrigo
	Paragens
	Linha 8001 SMFeira (Escola de Canedo) - Gondomar (Lomba) Itinerário: (...) - Canedo: Ponte do Inha - Cruz, Rua de Valzeira - Rua de Valzeira - Largo de Valzeira - Capela N. S. das Dores (Rua de Valzeira) - Roupa (Rua do Rio Douro) - Vilares (Rua do Rio Douro) - Cruz, Rua Central - Mirante (Rua do Rio Douro) - Centro Social - Escola
	Linha 2000 SMFeira (Canedo) - circular Itinerário: Vila Maior: Estação - Padão - Igreja - Campo de Futebol) - Ceifeira - Canedo: Rua da Cruz - Framil - Relvas - Escola - Centro Escolar - Acesso A32 - Igreja - Eixo Local - Zona Comercial - Fajãdo (Cruz, S. Pedro) - (...)
	Linha 2021 SJMadeira (CCT) - SMFeira (Esc. Canedo) via Caldas de S. Jorge Itinerário: (...) - Canedo: Fajãdo (Cruz, S. Pedro) - Zona Comercial - Camitãrio - Centro Social - Escola
	Linha 1012 SMFeira (Esc. Argoncilhe) - VNGaia (Lever) Itinerário: (...) - Vila Maior: Costa - Redondo - Estrela - Moliceiro - Barreiro - (...) - Canedo: Fajãdo (Cruz, S. Pedro) - Zona Comercial - Camitãrio - Acesso A32 - Centro Escolar - Centro Social - Escola - Relvas - Framil - Mouchão - Várzea - Rua Póvoa - Cruz, Rua Monte de Bairo - Cruz, Tr. da Póvoa - (...)

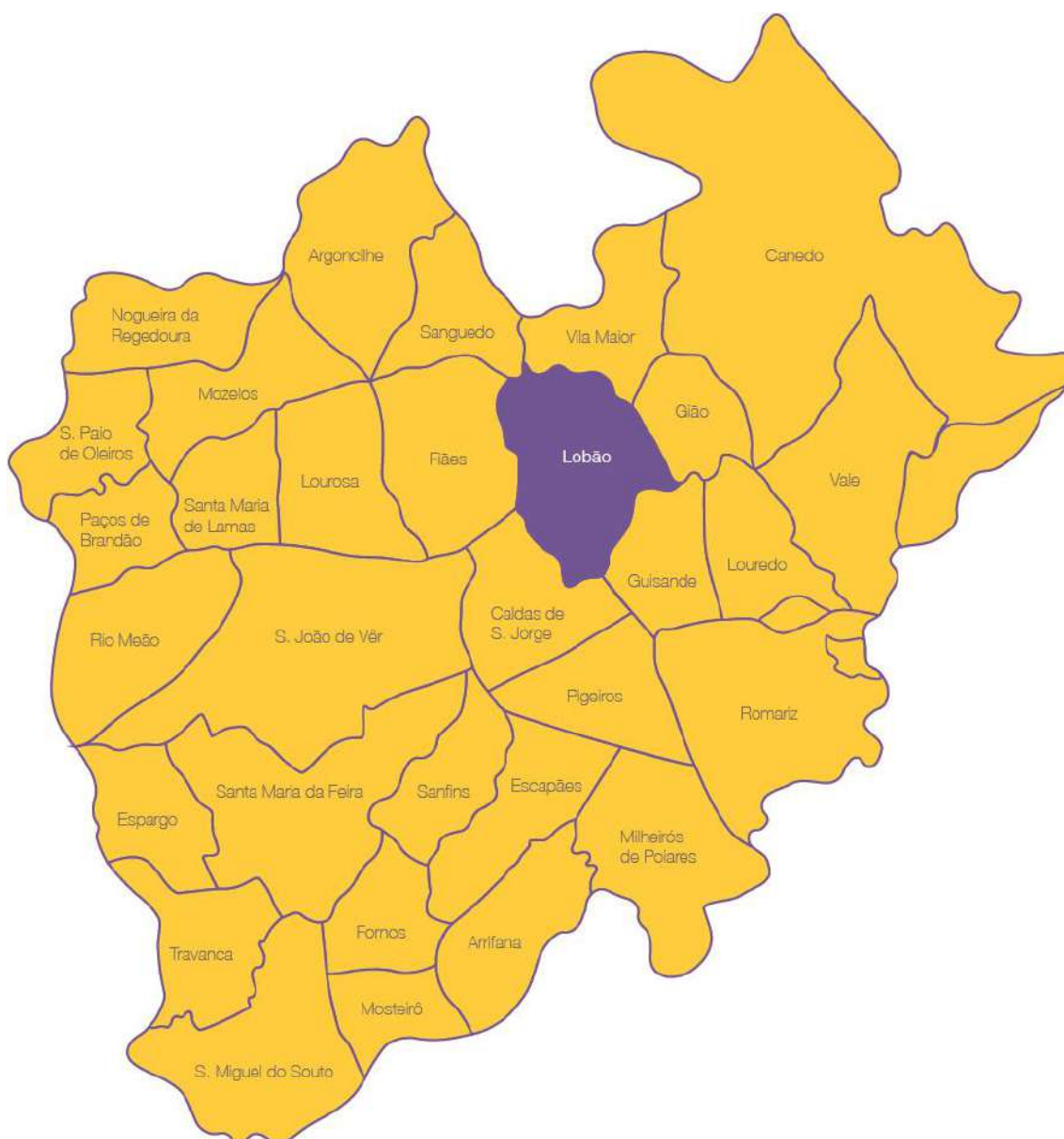


Agrupamento de Escolas de Canedo	
Itinerários: Linhas de Transporte Rodoviário	
Mapa 2	
	Paragens com Abrigo
	Paragens
	<p>Linha 9030 SMFeira (Mota) - VNGaia (Interface dos Carvalhos) Itinerário: (...) Canedo: Largo de Mota - Rua da Mota - cruz. Rua de Pedra Branca - Rua do Barreiro - cruz. Rua do Barreiro/Trav. dos Queilhos - Largo Alto do Barreiro - Rua do Barreiro - cruz. Ruas do Barreiro/Mimosas - Cemitério - Zona Comercial - Fagilde (cruz. S. Pedro) (...) - Vila Viçosa: Fagilde (Rua da Boavista) - Escola Primária - Paredão - Largo do Paredão - Rua do Serrão (...)</p>
	<p>Linha 9027 SMFeira (Canedo) - VNGaia (Estração D. João I) via Laver Itinerário: (...) Canedo: Igreja - Estio Local - Centro Escolar - Centro Social - Escola - Relvas - Frazil - Mouçõs - Rua dos Melinhos - Lavandaria - Campêlo (Rua dos Melinhos) - Rua Trancas de Ferro - Sobrada - Largo de S. João - Largo da Sobrada - Rua do Vale Salgueiro - Sobrada (Rua do Rio Douro) - entronc. Ruas do Rio Douro/Alto - Largo da Berneza - Rua das Costeiras - Café Jélica (Rua das Costeiras) - Ruas das Costeiras/Facho - Mosteirô (Rua das Costeiras) - Custeiras (Rua das Costeiras) (...)</p>
	<p>Linha 2013 Castelo de Paiva (centro) - Espinho (Estação) Itinerário: (...) Canedo: Ponte do Inha - Cruz. Valcova - Souzãil (Rua Principal) - Souzãil - Cruz. Boscadinha - Cruz. Louzado - Louzado - GNR - Igreja - Zona Comercial - Fagilde (cruz. S. Pedro) (...)</p>
	<p>Linha 2003 SMFeira (Escolas) - SMFeira (Carvoeiro) Itinerário: Canedo: Fagilde (cruz. S. Pedro) - Zona Comercial - Cemitério - Acesso A22 - Centro Escolar - Centro Social - Mirante (Rua do Rio Douro) - entronc. Ruas do Rio Douro/Centro - Viarês (Rua do Rio Douro) - Pavilhão - Sobrada (Rua do Rio Douro) - entronc. Ruas do Rio Douro/Alto - Cruz. Carvoeiro - Rua Prof. Sousa Alves - Porto Carvoeiro</p>

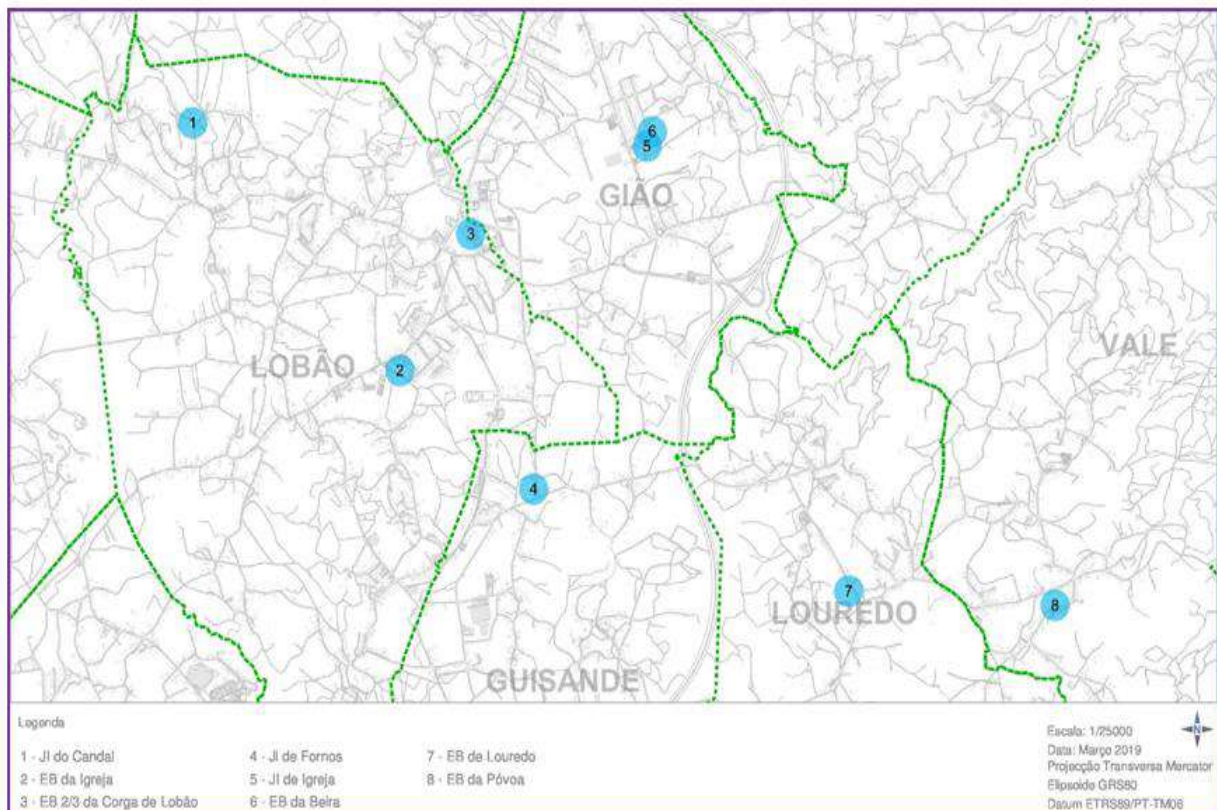


Agrupamento de Escolas de Canedo	
Itinerários: Linhas de Transporte Rodoviário	
Mapa 3	
	Paragens com Abrigo
	Paragens
	<p>Linha 8002 SMFeira (Escola de Canedo) - Gondomar (Areje)</p> <p>Itinerário: (...) - Canedo - Canedo - Ponte da Inha - Cruz. Valcoze - Souzenil (Rua Principal) - Souzenil - Cruz. Besadinhe - Cruz. Louzado - Louzado - BNR - Centro Social - Escola</p>
	<p>Linha 2050 SMFeira (Mota) - SMFeira (Esc. Canedo)</p> <p>Itinerário: Canedo - Largo da Mota - Rua da Mota - Cruz. Rua da Pedra Branca - Rua do Barranco - Cruz. Rua da Barranca/Trav. dos Queilhos - Largo Alto do Barranco - Rua do Barranco - Cruz. Rua do Barranco/Mimosas - Travessa 4 do Junho - BNR - Louzado - Rua do Louzado 1 - Campo das Valadas - Rua do Louzado 2 - Cruz. Louzado - Cruz. Besadinhe - Rua de Souzenil - ARW Melaes & Melaes - Melaes (Rua do Rio Douro) - entrada - Rua do Rio Douro (Central) - Merende - (Rua do Rio Douro) - Centro Social - Escola</p>
	<p>Linha 9036 SMFeira (Esc. Canedo) - VNGaia (Escolas do Olival)</p> <p>Itinerário: (...) - Vila Maior/Rua da Sombra - Largo do Padre - Padre - Escola Primária - Fogfide (Rua da Boavista) - (...) - Canedo/Fogfide (Cruz. S. Pedro) - Zona Comarcal - Camilheiro - Acesso A32 - Centro Escolar - Centro Social - Escola</p>
	<p>Linha 1004 Arouca (CCT) - Porto (Carmélias) pela A32</p> <p>Itinerário: (...) - Canedo/Fogfide (Cruz. S. Pedro) - Zona Comarcal - Canedo - Acesso A32 - (...) -</p>

AGRUPAMENTO DE ESCOLAS DA CORGA DO LOBÃO



ESCOLAS QUE CONSTITUEM O AGRUPAMENTO E SUA LOCALIZAÇÃO GEOGRÁFICA



PREVISÃO DO N.º DE ALUNOS DA ESCOLA BÁSICA DA CORGA DO LOBÃO

2.º CICLO

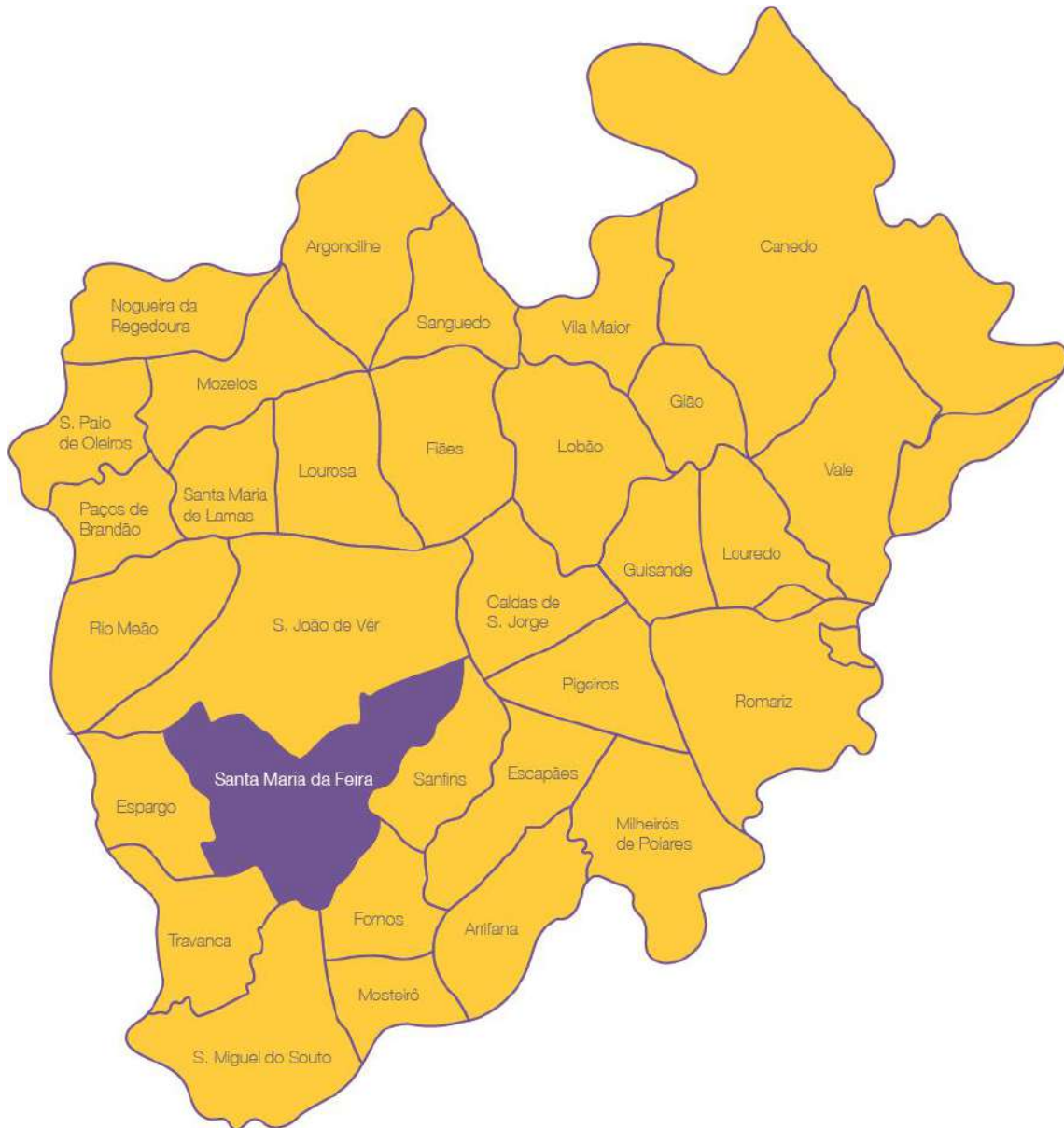
Local Embarque	N.º de alunos transportados pelos serviços públicos de transporte de passageiros
Póvoa Vale	8
Louredo	24
Guisande	4
Total	36

3.º CICLO

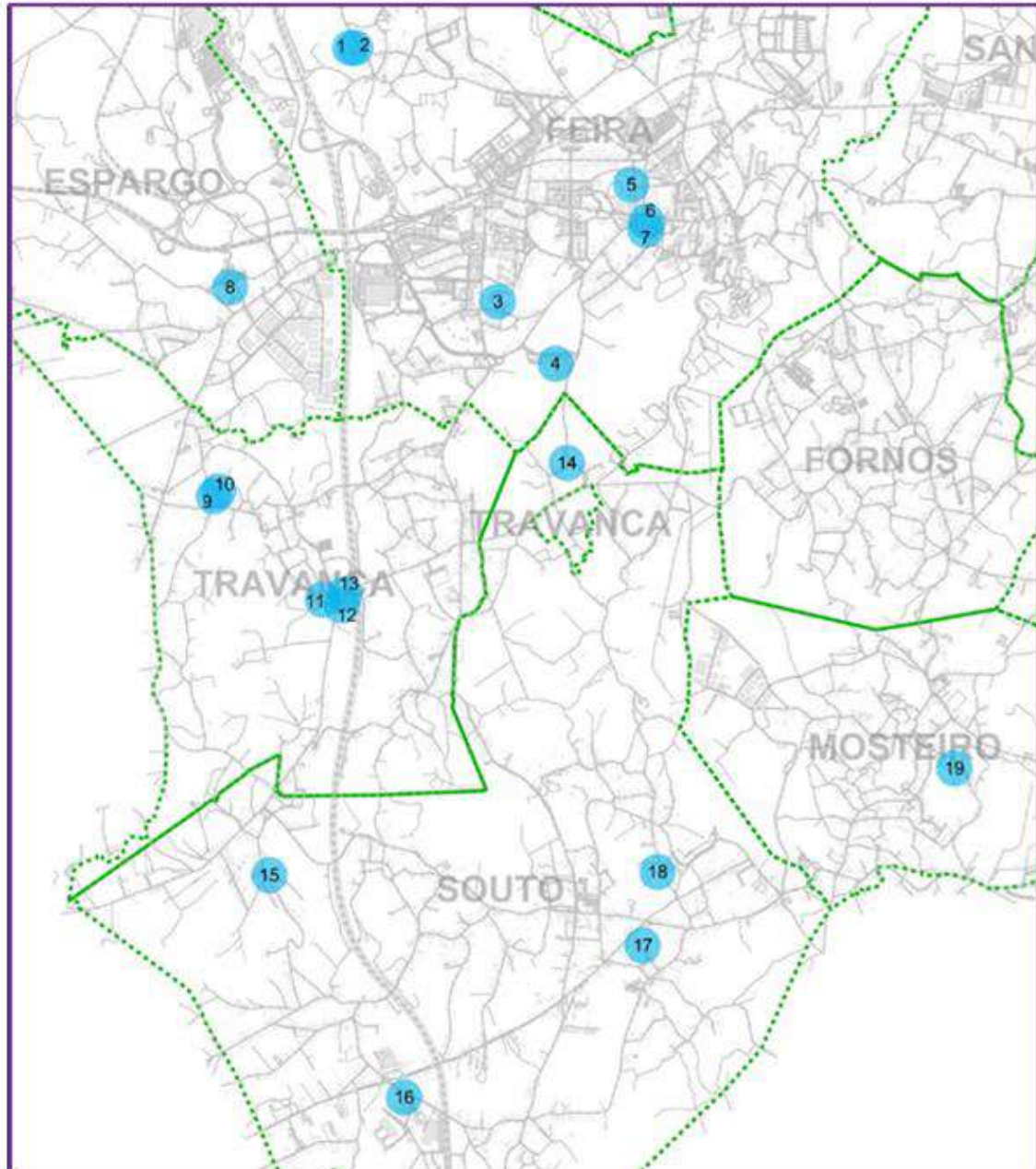
Local Embarque	N.º de alunos transportados pelos serviços públicos de transporte de passageiros
Póvoa - Vale	17
Louredo	6
Guisande	3
Candal	3
Ribeiro	9
Total	38

Previsão horário escolar		
Período	Entrada	Saída
Manhã	08:30	13:20
Tarde	13:30	17:20

AGRUPAMENTO DE ESCOLAS FERNANDO PESSOA



ESCOLAS QUE CONSTITUEM O AGRUPAMENTO E SUA LOCALIZAÇÃO GEOGRÁFICA



legenda				Escala: 1/30000 Data: Março 2019 Projecção Transversa Mercator Elipsóide GRS80 Datum ETRS89/PT-TM06
1 - JI de Milheirós	7 - JI do Montinho	13 - EB do Outeiro (2)	19 - EB de Mosteirô	
2 - EB de Milheirós	8 - EB de Espargo	14 - JI de Macleira		
3 - JI da Cruz	9 - EB do Mielro	15 - JI de Tarel		
4 - EB 2/3 Fernando Pessoa	10 - JI do Mielro	16 - EB de Valrico		
5 - EB nº1	11 - JI do Outeiro	17 - JI do Padrão nº1		
6 - EB nº 2	12 - EB do Outeiro (1)	18 - EB de Baducos		

PREVISÃO DO N.º DE ALUNOS DA ESCOLA BÁSICA FERNANDO PESSOA

2.º CICLO

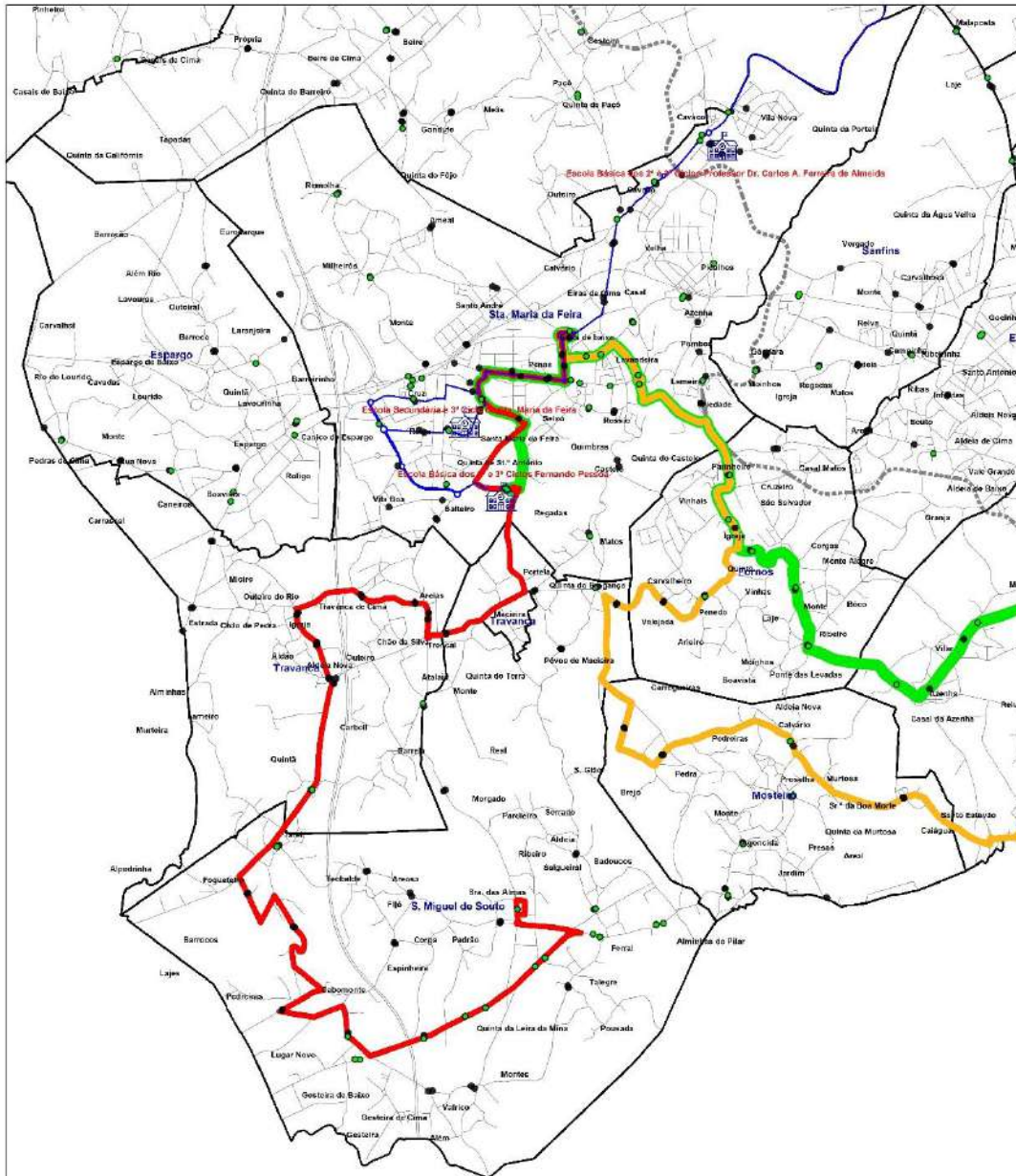
Local Embarque	N.º de alunos transportados pelos serviços públicos de transporte de passageiros
Souto	33
Travanca	13
Mosteirô	15
Espargo	10
Fornos	6
São João Ver	10
Total	87

3.º CICLO

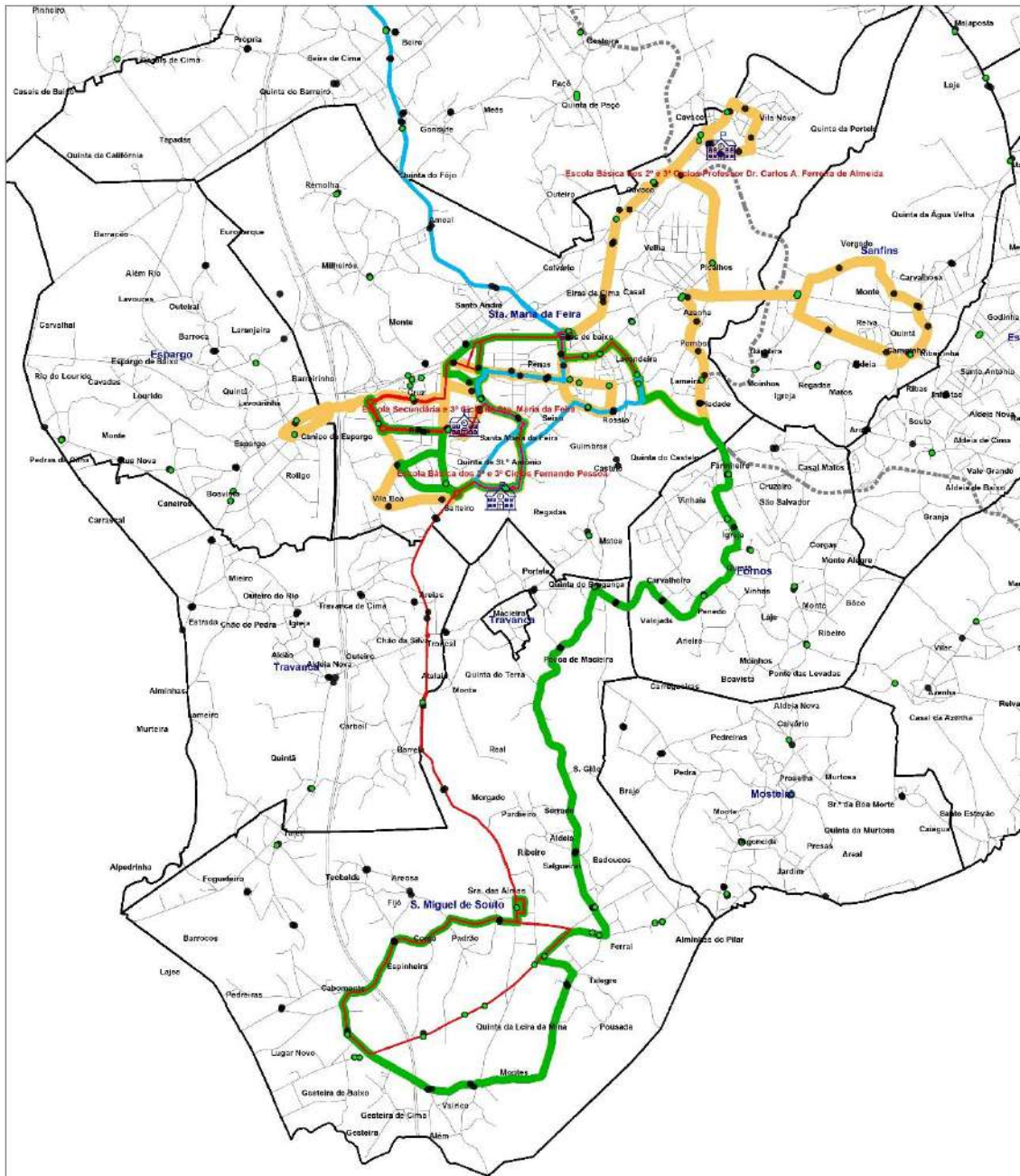
Local Embarque	N.º de alunos transportados pelos serviços públicos de transporte de passageiros
Travanca	6
Souto	10
Mosteirô	6
Espargo	3
Gião	1
Tarei	4
Total	30

Previsão horário escolar		
Período	Entrada	Saída
Manhã	08:00	12:45
Tarde	13:00	17:45

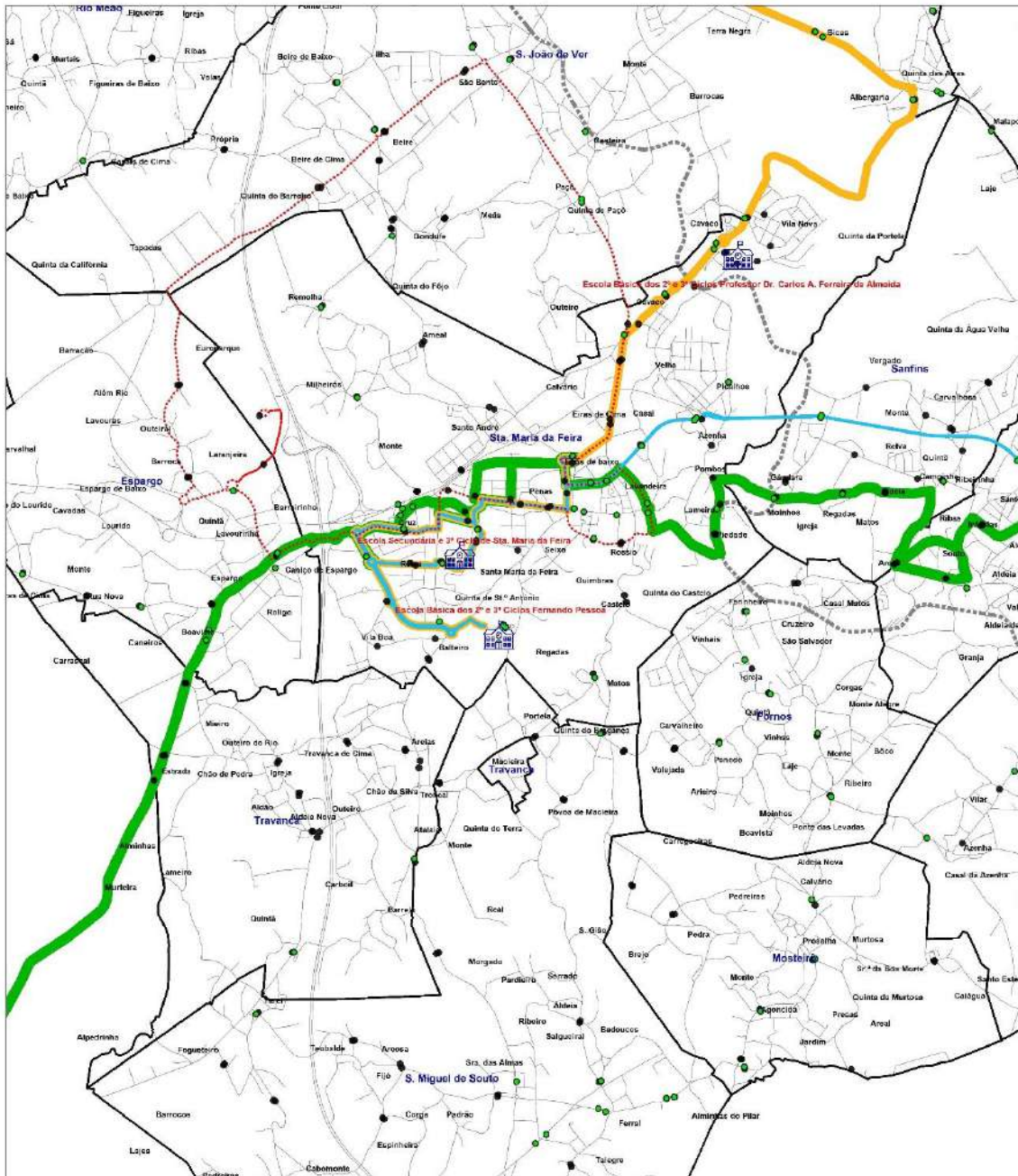
TRANSPORTES PÚBLICOS QUE PODERÃO SER UTILIZADOS PELOS ALUNOS DA EB FERNANDO PESSOA



Agrupamento de Escolas Fernando Pessoa Santa Maria da Feira	
Itinerários: Linhas de Transporte Rodoviário	
Mapa 1	
● Paragens com Abrigo	
● Paragens	
—	<p>Linha 2003 SMFeira (Escolas) - SMFeira (Cervejeiro) Itinerário: (...) - S. M. Feira: Silval - Cavado - Cavado (Zona Comercial) - Av. 5 de Outubro (Largo Rua D. Manuel III) - Ovelho Silva - Cruz - Av. 5 de Outubro/Trav. do Cavado - Av. 5 de Outubro - Hospital - Cine teatro António Lemos - Quinta-feira (R. Comendador Sá Couto) - R. Comendador Sá Couto 2 - Escola Secundária - Rua Doutor António Sérgio - R. Domitília de Carvalho - Rua Dr. Crispim Borges de Castro - E.B. 2,3 Fernando Pessoa</p>
—	<p>Linha 1014 SMFeira (Souto) - SMFeira (Hospital) via Travanca Itinerário: Souto/Junta de freguesia - Cruz - R. Cimo de Vila - Cruz II, da Carga - R. do Tanque - R. da Restauração - R. das Escolas de Iares - R. Leões do Monte - Travanca/Taral - Aldeia Nova - Cemitério - Igreja - Travanca de Cima - Troncal - Souto - Mosteiro - S. M. Feira: E.B. 2,3 Fernando Pessoa - R. Arlindo de Sousa - Escola Secundária - R. Comendador Sá Couto 2 - R. Comendador Sá Couto - Cine teatro António Lemos - Hospital</p>
—	<p>Linha 2040 SJMadeira (CCT) - SMFeira (Hospital) via Z.I. de Mosteiro Itinerário: (...) - Mosteiro: Mourão - Igreja - R. da Indústria - R. Alfredo I e amigos - Souto/R. Bragança (...) - S. M. Feira: R. do Tanque - Clube Desportivo Feirense - Cine teatro António Lemos - Hospital</p>
—	<p>Linha 1409 SJMadeira (CCT) - SMFeira (Escolas) Itinerário: (...) - S. M. Feira: Biblioteca - Clube Desportivo Feirense - Hospital - Cine teatro António Lemos - Quinta-feira (R. Comendador Sá Couto) - R. Comendador Sá Couto 2 - Escola Secundária - R. Arlindo de Sousa - E.B. 2,3 Fernando Pessoa</p>



Agrupamento de Escolas Fernando Pessoa Santa Maria da Feira	
Itinerários: Linhas de Transporte Rodoviário	
Mapa 3	
	Paragens com Abrigo
	Paragens
	<p>Linha 2037 SMFeira (Scuto) - SMFeira (Rossio) via Travanca Itinerário: Scuto - Cruzado - Espinheira - R. Tanque - Cruz. II - Corte - R. Casa Vela - Cruz - Junta Freguesia - Morgado - Alminhas Monte - Travanca - Troncal - S. M. Feliz - R. Dr. Eduardo Vaz - E.B. 2.3 F. Pessoa - R. Afonso Sousa - Escola Sec. - R. António Sérgio - R. Domília Carvalho - Zona Comercial (Prigo Doco) - Cruz (Sa. Dr. Francisco Sá Carneiro) - R. Comendador Sá Couto - R. Vieira Mata - Hospital - Casal António Lameiro - Clube Desportivo Fátima - Biblioteca</p>
	<p>Linha 2029 SMFeira (centro) - VNGAIA (Interface dos Cavalhos) Itinerário: (L.) - S. M. Feliz - Anual - Santo André - Hospital - Hospital António Lameiro - Centro de R. Comendador Sá Couto - R. Comendador Sá Couto 2 - Escola Secundária - R. Afonso Sousa - F. B. 2,3 Fernando Pessoa - Junta de Freguesia - Rossio - Biblioteca</p>
	<p>Linha 2039 SMFeira (Scuto) - SMFeira (Zona Comercial) via Portela Itinerário: Scuto - Junta de Freguesia - Cruzado - Espinheira - R. do Tanque - Valério - Valério (Tanque) - R. Bonifácio - Cruz - Banco - Baidoucos (Tanque) - Baidoucos - Cruz. II - do Emigrante - R. Angélica - (L.) - S. M. Feliz - Biblioteca - Clube Desportivo Fátima - Observatório António Lameiro - Hospital - Rua do Brasil - Escola Secundária - R. Afonso Sousa - E.B. 2,3 Fernando Pessoa - R. Ferreira Castro - R. Domília de Carvalho - Zona Comercial (Prigo Doco)</p>
	<p>Linha 2100 TRANSFEIRA Itinerário: S. M. Feliz - Ovel - Covaco - Eledero - Ovelino Silva - 3 Outubro - Hospital - Centeio - Alexandre Herculano - SA Carneiro - Espargos - Europarque - Cemitério Espargos - S. M. Feliz - Prigo Doco - Borges Castro - Ribeiras Góster - Balleiro - Escola F. Pessoa - Afonso Sousa - Escola Secundária - António Sérgio - Comendador Sá Couto - Comendador Sá Couto B - Vitorino Sá A - Vitorino Sá B - Junta Freguesia - Hospital - 25 Abril A - Sa. Feliz - Estação Piedade - Semelha Piedade - Costa Neves - Choupo - 25 Abril B - Sanfins - Gladiador - SA Carneiro - Sanfins A - SA Carneiro - Sanfins B - Campina - Cavalhoso - Monte - Vargido - Avô - Cash Carry - S. M. Feliz - Circunvalação - Estação Covaco - Covaco - Escola F. Almeida - Gaião - Angó - Ovel</p>

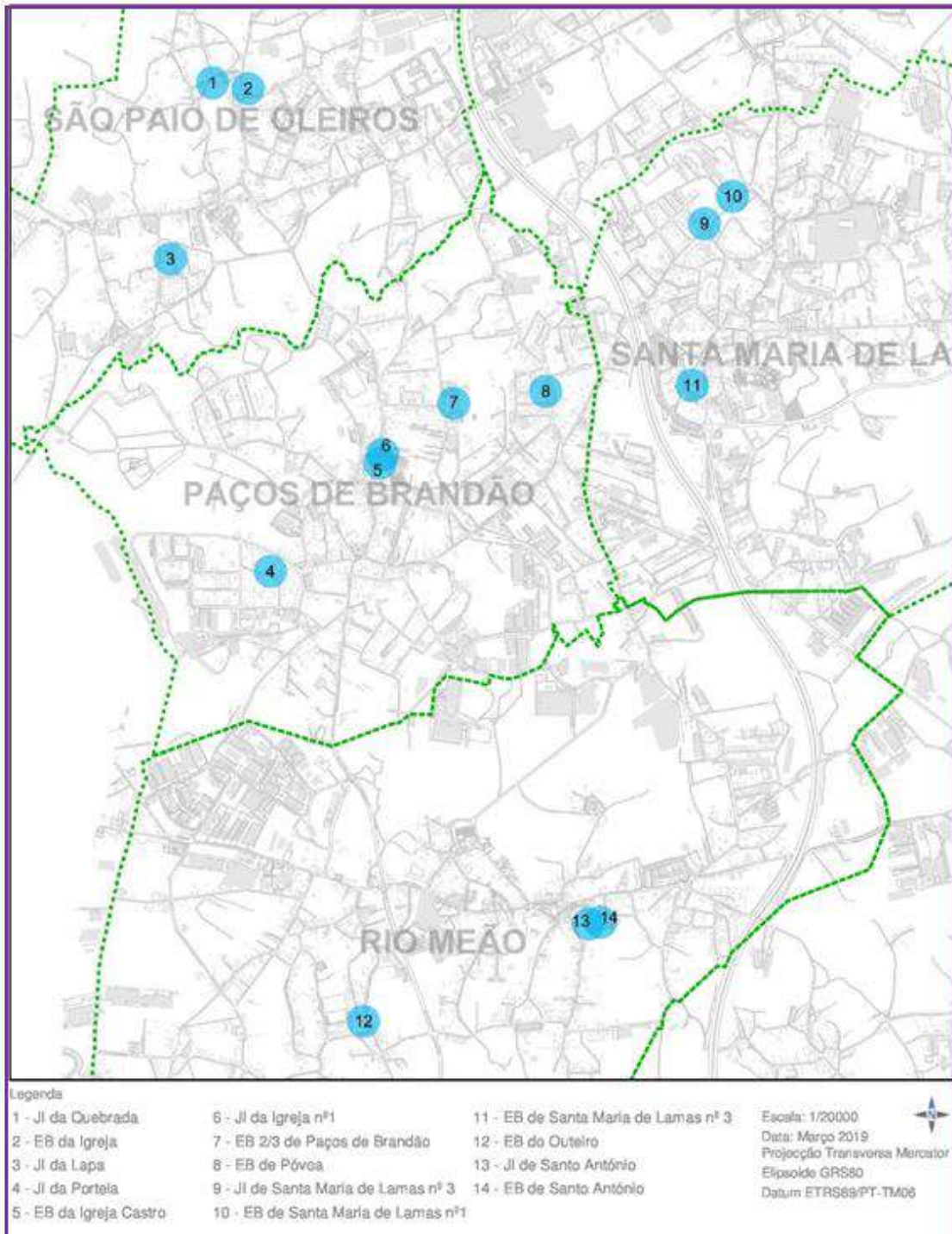


Agrupamento de Escolas Fernando Pessoa Santa Maria da Feira	
Itinerários: Linhas de Transporte Rodoviário	
Mapa 4	
 Paragens com Abrigo	
 Paragens	
	<p>Linha 2054 SMFeira (centro) - circular via Europarque Itinerário: S. M. Feira/Cavaleiro Silva - Cruz. Av. 3 Outubro/Trav. Cavaco - Av. 3 Outubro - Hospital - Cinef. António Lemos - Clube Desp. Peirense - B. Ekkotea - Freges - Junta Freguesia - Continência (R. Comendador Sá Couto) - R. C. Sá Couto 2 - Cruz (Av. Dr. Francisco Sá Carneiro) - Espargos Carlip - Europarque - R. Europarque - Brinco - R. Espargo Branco/Laranjeira - R. Espargo Branco - S. J. Veirã - R. Gândara - Cruz. R. S. Bento - R. S. Bento - Cruz - Gesteira</p>
	<p>Linha 1401 SMFeira (Escolas) - SMFeira (Duas Igrejas) Itinerário: (L.) - S. M. Feira - Av. 25 de Abril - Avenida - Bombeiros - Clube Desportivo Peirense - Hospital - Cinef. António Lemos - Continência (R. Comendador Sá Couto) - R. Comendador Sá Couto 2 - Rua Alexandre Herculano - Cruz (Av. Dr. Francisco Sá Carneiro) - Zona Comercial (Pingo Doce) - R. Domitília de Carvalho - Rua Doutor António Sérgio - Escola Secundária - Rua Dr. Crispim Borges de Castro - E.B. 2,3 Fernando Pessoa</p>
	<p>Linha 2019 SMFeira (Escolas) - SMFeira (Fiães) Itinerário: (L.) - S. M. Feira - Cinef. António Lemos - Cavaco (Z. Comercial) - Av. 3 Outubro (Largo R. D. Manuel II) - Cavaleiro Silva - Cruz. Av. 3 Outubro/Trav. Cavaco - Av. 3 Outubro - Hospital - Cinef. António Lemos - Continência (R. Comendador Sá Couto) - R. C. Sá Couto 2 - R. Alexandre Herculano - Av. Dr. Francisco Sá Carneiro - Pingo Doce - R. Domitília de Carvalho - R. Dr. António Sérgio - Escola Secundária - R. Dr. Crispim Borges de Castro - E.B. 2,3 Fernando Pessoa</p>
	<p>Linha 2036 S.J.Medeira (CCT) - Ovar (Estação) por SMFeira Itinerário: (L.) - S. M. Feira - Sra. do Monte - Estação da Modorra - Biblioteca - Clube Desportivo Peirense - Cinef. António Lemos - Hospital - Rot. de Covo - Rua Alexandre Herculano - Burger King - Hotel - Zona Comercial (Pingo Doce) - Espargo Carlip - R. de Estrada Nacional - [...]</p>

AGRUPAMENTO DE ESCOLAS DE PAÇOS DE BRANDÃO



ESCOLAS QUE CONSTITUEM O AGRUPAMENTO E SUA LOCALIZAÇÃO GEOGRÁFICA



PREVISÃO DO N.º DE ALUNOS DA ESCOLA BÁSICA DE PAÇOS DE BRANDÃO

2.º CICLO

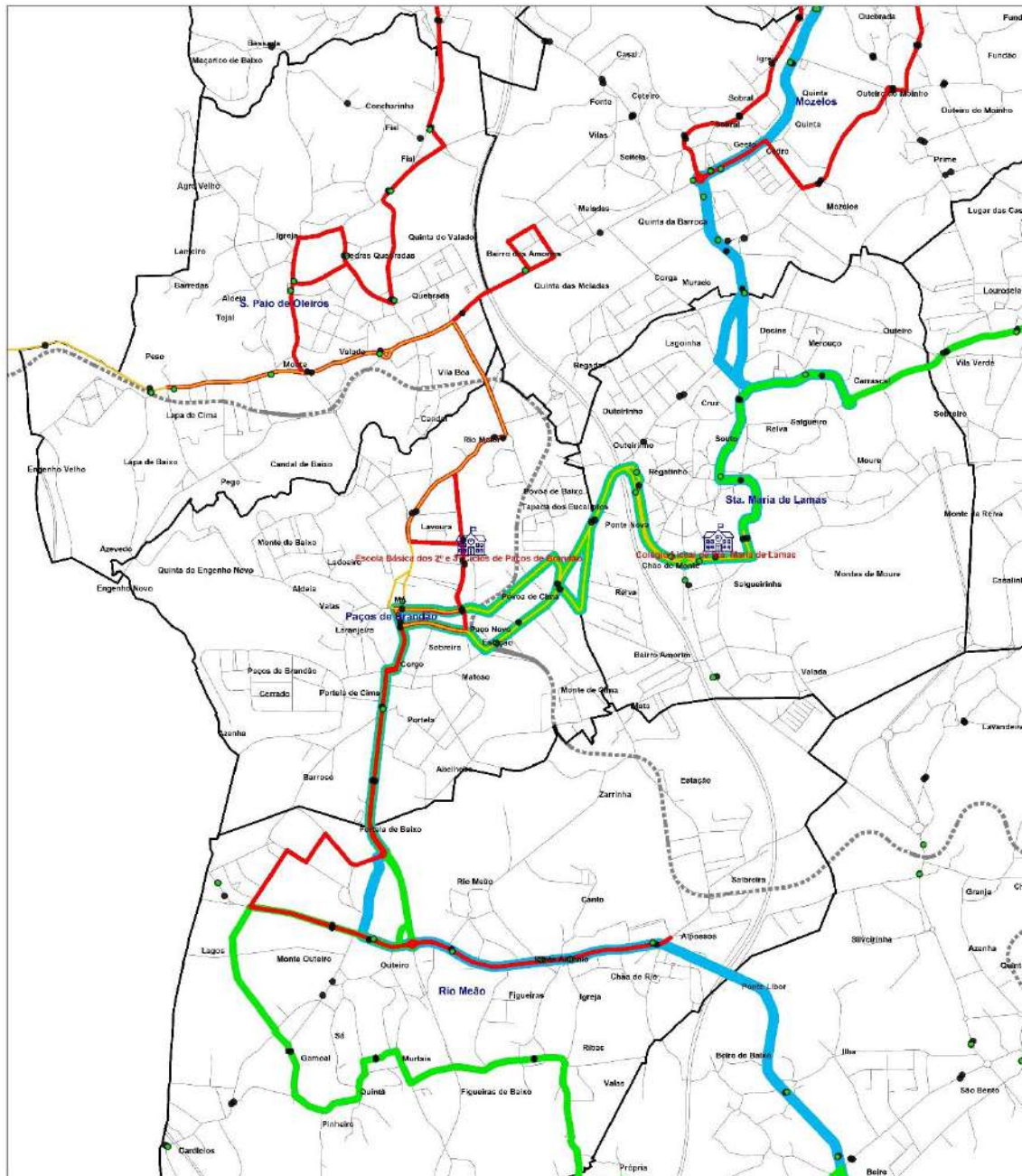
Local Embarque	N.º de alunos transportados pelos serviços públicos de transporte de passageiros
Rio Meão	32
S. Paio de Oleiros	14
Santa Maria de Lamas	21
Mozelos	7
Nogueira da Regedoura	1
Total	75

3.º CICLO

Local Embarque	N.º de alunos transportados pelos serviços públicos de transporte de passageiros
Rio Meão	20
S. Paio de Oleiros	15
Santa Maria de Lamas	5
Mozelos	5
Nogueira da Regedoura	3
Total	48

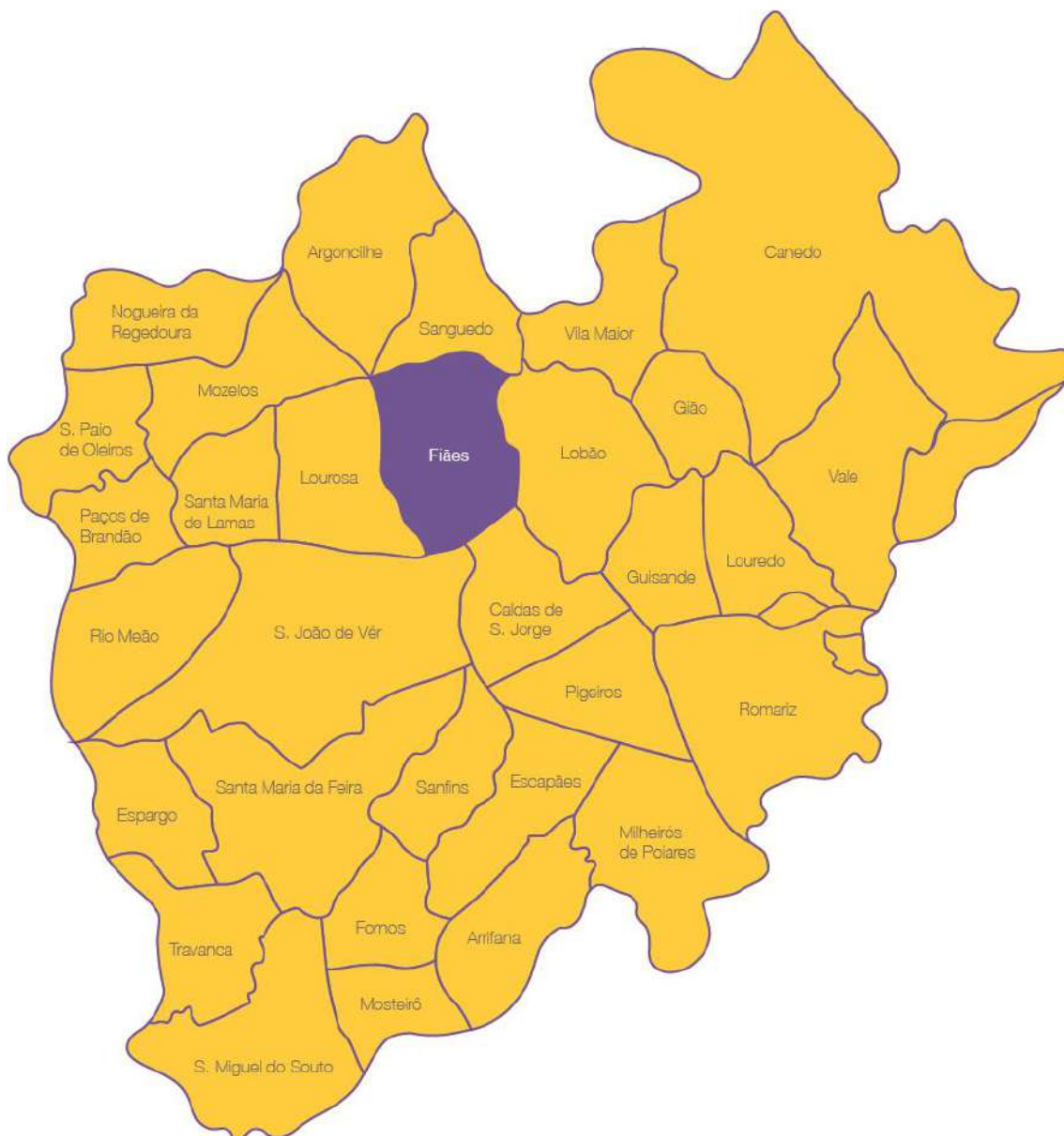
Previsão horário escolar		
Período	Entrada	Saída
Manhã	08:10	13:35
Tarde	13:00	16:35 18:25

TRANSPORTES PÚBLICOS QUE PODERÃO SER UTILIZADOS PELOS ALUNOS DA EB DE PAÇOS DE BRANDÃO

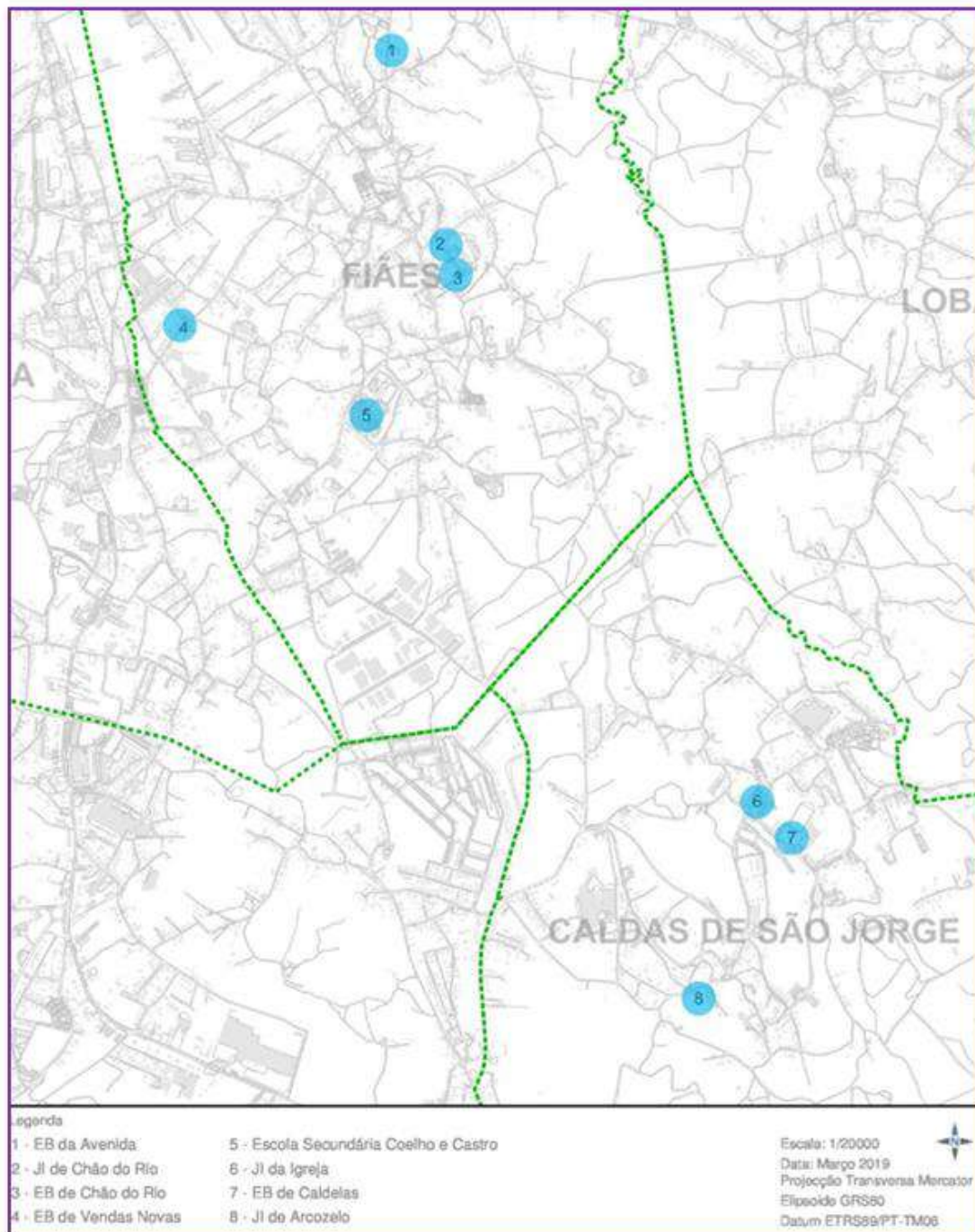


<p>Agrupamento de Escolas Paços de Brandão</p> <p>Itinerários: Linhas de Transporte Rodoviário</p> <p> Paragens com Abrigo</p> <p> Paragens</p>	<p> Linha 2033 SMFeira (Lamas) - Espinho (Estação) via Anta Itinerário: Santa Maria de Lamas, Colégio - Ribeira - Zona Comercial - Paços de Brandão: Ponte Nova - Capela da Póvoa - Largo Ornelas da Póvoa - Estação - Av. Corgo - Igreja - Monte da Cima - Museu do Papel - S. P. Oleiros: Volado - Monte - Centro Saúde - Lapa - Lapa (Apoadoiro) - Rua do Pato - (...)</p> <p> Linha 2006 SMFeira (Rio Meão) - SMFeira (Fiães) Via Nogueira de Regedourá Itinerário: Rio Meão: Aposento - Largo Sto. António - CICAL - Outeiro - ISFP - Paços de Brandão: Portela de Baixo - Monte Cima - Av. do Corgo - Igreja - Rua de Sobreira - ISPA8 - EB 2.3 de Paços de Brandão - Monte de Cima - Museu do Papel - S. P. Oleiros: Vila Boa - Meladas - Volado - Monte - Hospital - Lapa - Largo da Igreja - Igreja - Junta de Freguesia - Centro Desportivo - Rial - Zona Industrial - (...)</p> <p> Linha 2022 SMFeira (centro) - VNGaia (Mosteiro de Sandim) Itinerário: (...) - Rio Meão: Figueiras de Baixo - Penhão - Gamonal - IEP - Outeiro - Paços de Brandão: Portela de Baixo - Monte Cima - Av. do Corgo - Igreja - Rua de Sobreira - Largo do Cruzeiro da Póvoa - Estação - Ponte Nova - Santa Maria de Lamas: Zona Comercial - Ribeirinha - Colégio - CTT - Corticeiros - Carrascal - (...)</p> <p> Linha 2029 SMFeira (centro) - VNGaia (Interface dos Carvalhos) Itinerário: (...) - Rio Meão: Aposento - Largo de São António - CICAL - Outeiro - Ponte da Póvoa - Monte Cima - Av. do Corgo - Igreja - Rua de Sobreira - Largo do Cruzeiro da Póvoa - Estação - Ponte Nova - Santa Maria de Lamas: Zona Comercial - Ribeirinha - Colégio - CTT - Corticeiros - Carrascal - (...)</p>
---	---

ESCOLA BÁSICA E SECUNDÁRIA COELHO E CASTRO



ESCOLAS QUE CONSTITUEM O AGRUPAMENTO E SUA LOCALIZAÇÃO GEOGRÁFICA



PREVISÃO DO Nº DE ALUNOS DA ESCOLA BÁSICA E SECUNDÁRIA COELHO E CASTRO

2.º CICLO

Local Embarque	N.º de alunos transportados pelos serviços públicos de transporte de passageiros
Fiães	10
Caldas de S. Jorge	15
Total	25

3.º CICLO

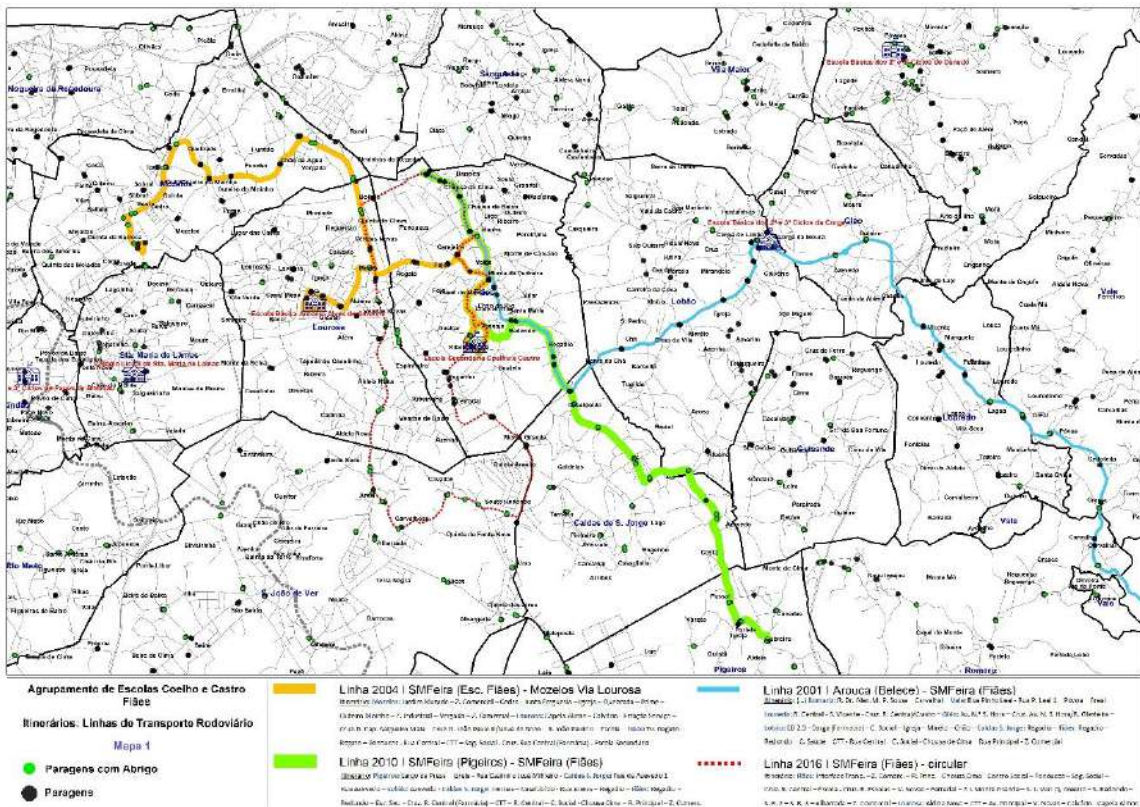
Local Embarque	N.º de alunos transportados pelos serviços públicos de transporte de passageiros
Fiães	15
Caldas de S. Jorge	25
Total	40

SECUNDÁRIO

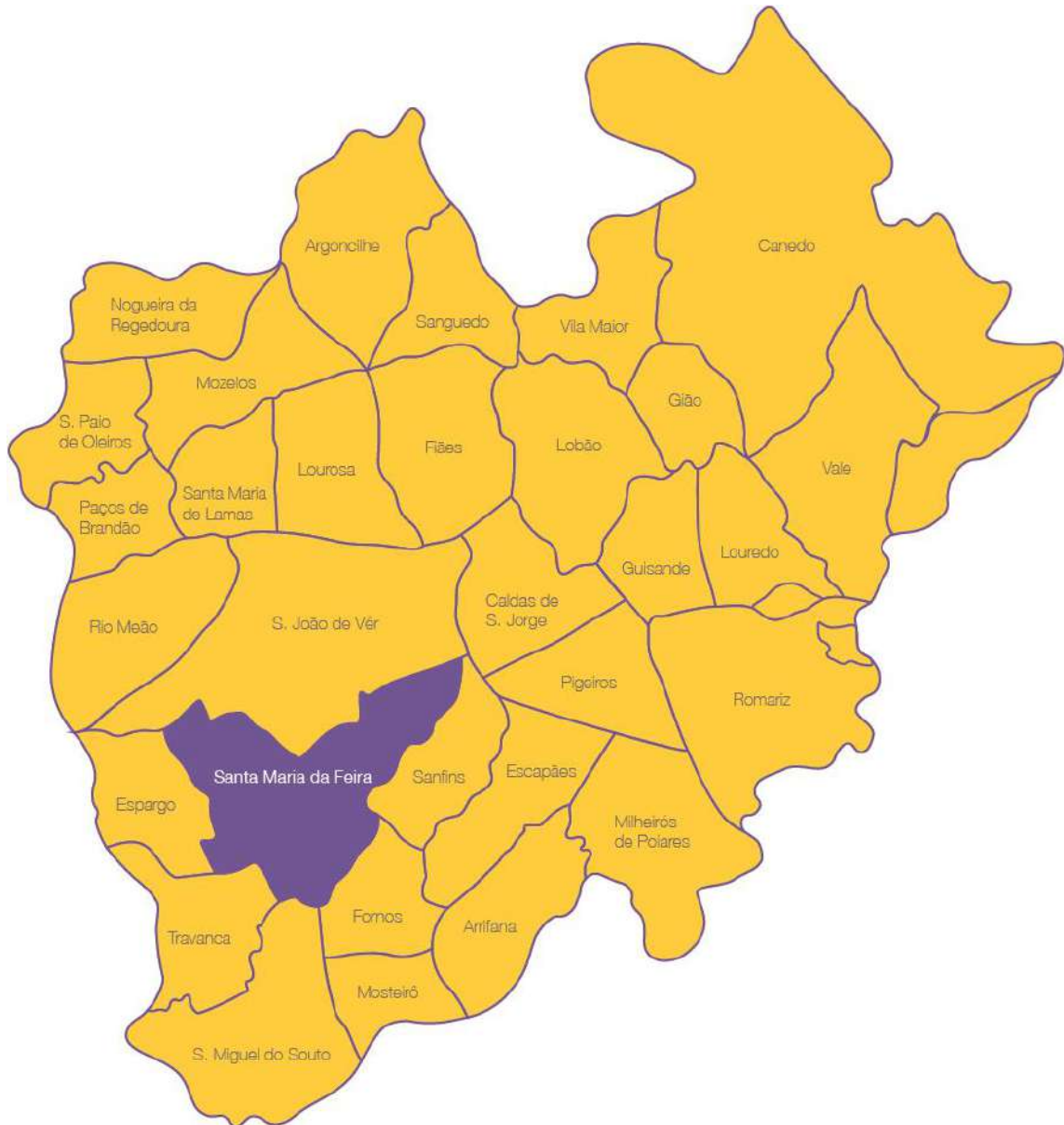
Local Embarque	N.º de alunos transportados pelos serviços públicos de transporte de passageiros
Fiães	12
Caldas de S. Jorge	12
Lobão	10
Gião	4
Vale	2
Canedo	4
Louredo	1
Vila Maior	1
São João de Ver	2
Lourosa	5
Argoncilhe	3
Nogueira da Regedoura	1
Paços de Brandão	1
Mozelos	2
Vergada	1
Sanguedo	2
Rio Meão	1
Lomba	1
Total	93

Previsão horário escolar		
Período	Entrada	Saída
Manhã	08:20	13:25
Tarde	13:40	16:45 18:30

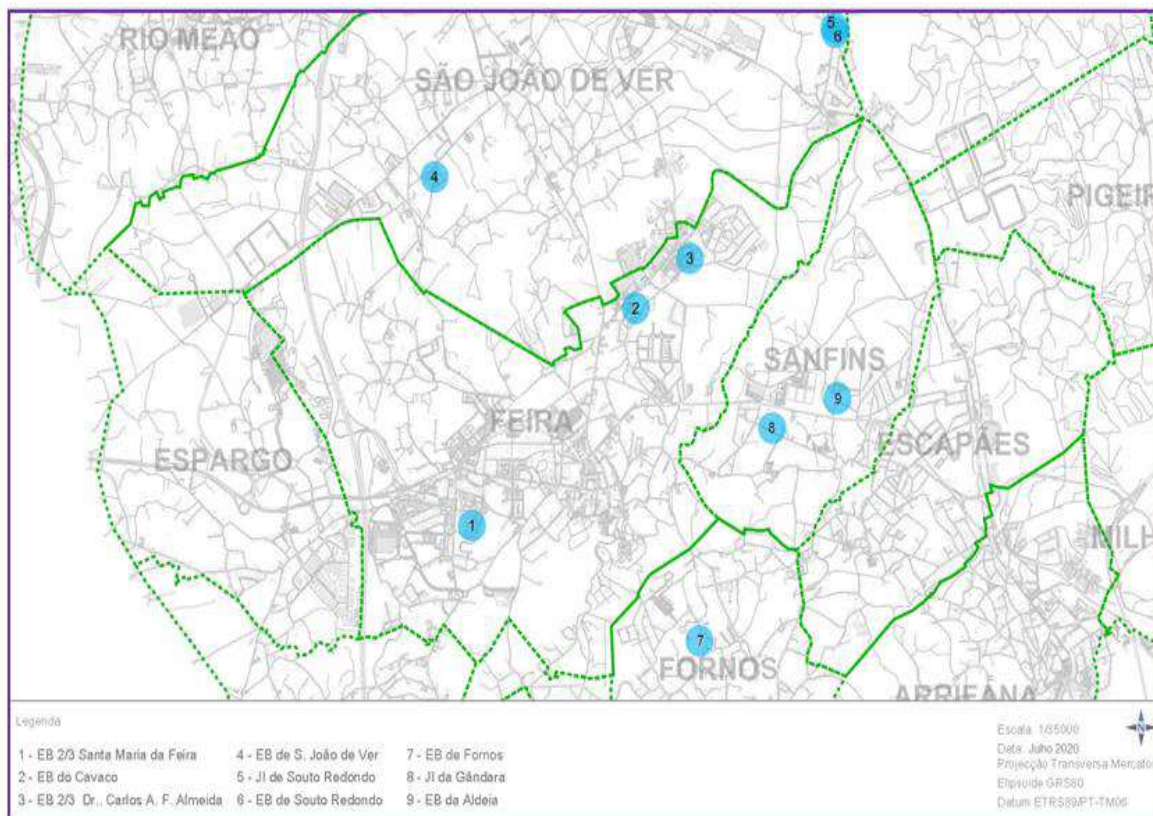
TRANSPORTES PÚBLICOS QUE PODERÃO SER UTILIZADOS PELOS ALUNOS DA ESCOLA BÁSICA E SECUNDÁRIA COELHO E CASTRO



AGRUPAMENTO DE ESCOLAS DE SANTA MARIA DA FEIRA
EBS Santa Maria da Feira e EB Prof. Ferreira de Almeida



ESCOLAS QUE CONSTITUEM O AGRUPAMENTO E SUA LOCALIZAÇÃO GEOGRÁFICA



PREVISÃO DO N.º DE ALUNOS DO AGRUPAMENTO DE ESCOLAS DE SANTA MARIA DA FEIRA

2.º CICLO

Local Embarque	N.º de alunos transportados pelos serviços públicos de transporte de passageiros
Beire	10
Lavandeira	1
Gesteira	4
S. Bento	6
Fornos	18
Sanfins	6
Aldeia Nova	4
Areal (S. João de Ver)	3
Souto Redondo	11
Escapães	1
Total	64

3.º CICLO

Local Embarque	N.º de alunos transportados pelos serviços públicos de transporte de passageiros
Beire	3
Lavandeira	2
Gesteira	2
Fornos	15
Sanfins	14
Aldeia Nova	2
Tarei	5
S. Redondo	15
Escapães	1
Feira	3
Total	62

SECUNDÁRIO

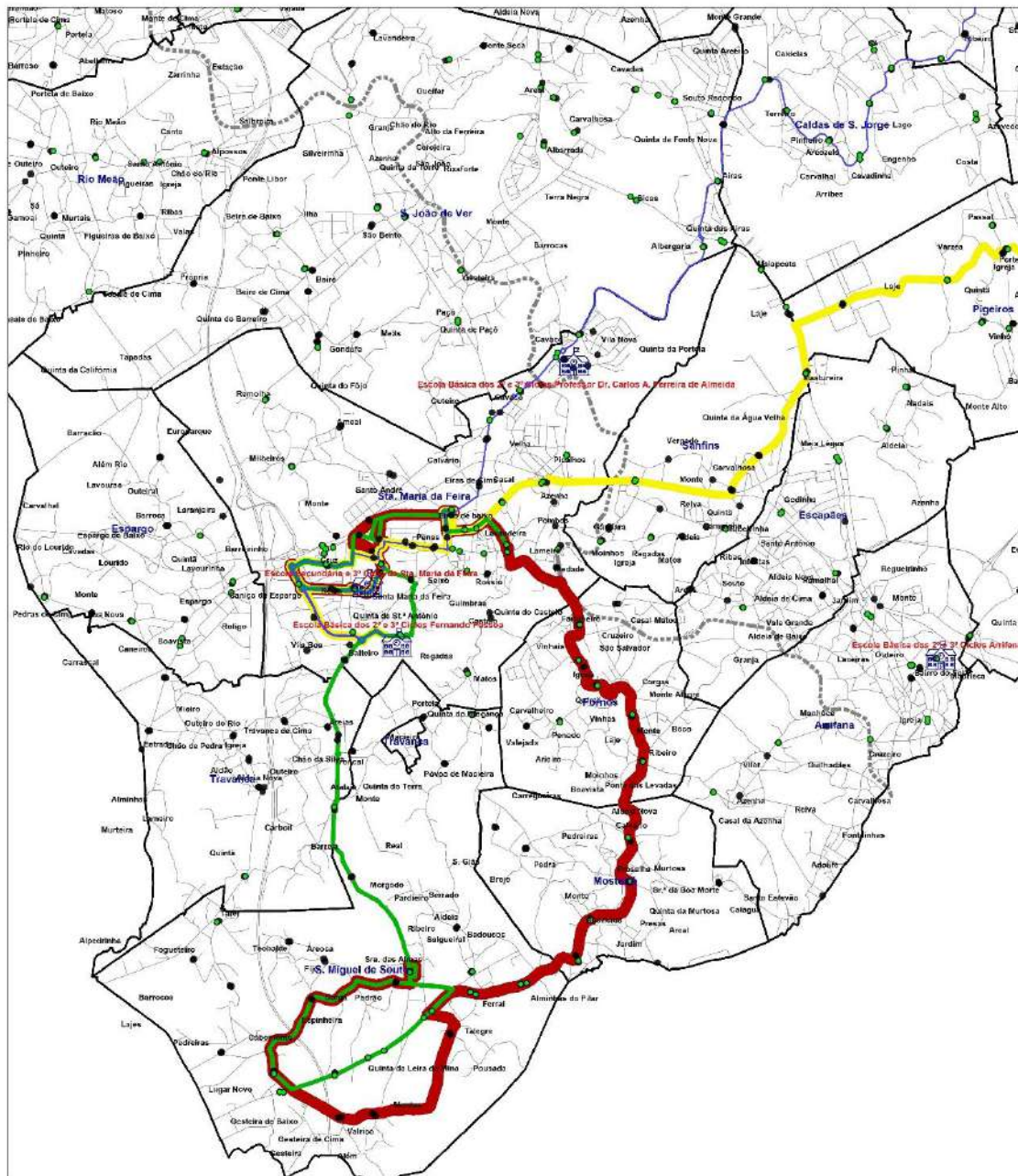
Local Embarque	N.º de alunos transportados pelos serviços públicos de transporte de passageiros
Beire	12
Lavandeira	4
Gesteira	7
S. Bento	1

Rua Nova	1
Rio Meão	1
Espargo	3
Outeiro	1
Alpossos	3
Mozelos	4
Lagoínha	3
Valada	2
Lamas	3
Monte Cima	2
Pousadela	2
Prime	2
Pedras de Cima	3
Arada	2
Fornos	17
Souto	5
Sanfins	8
Mosteirô	3
Escapães	5
Arrifana	5
Murteira	1
Ovar	1
S. João da Madeira	1
Tarei	2
S. Redondo	10
Aldeia Nova	5
Vendas Novas	1
Gião - Fagilde	1
Areal	4
Macieira	1
Travanca	5
Corga do Lobão	1
Vergada	1
Canedo	1
Louredo	1
Vendas Novas	3
Fiães	2
Guisande	2
S. Redondo	6
Argoncilhe	3
Outeiro Gião	3
Vila Maior	2
Framil	1
Vilares	2
Sanguedo	1

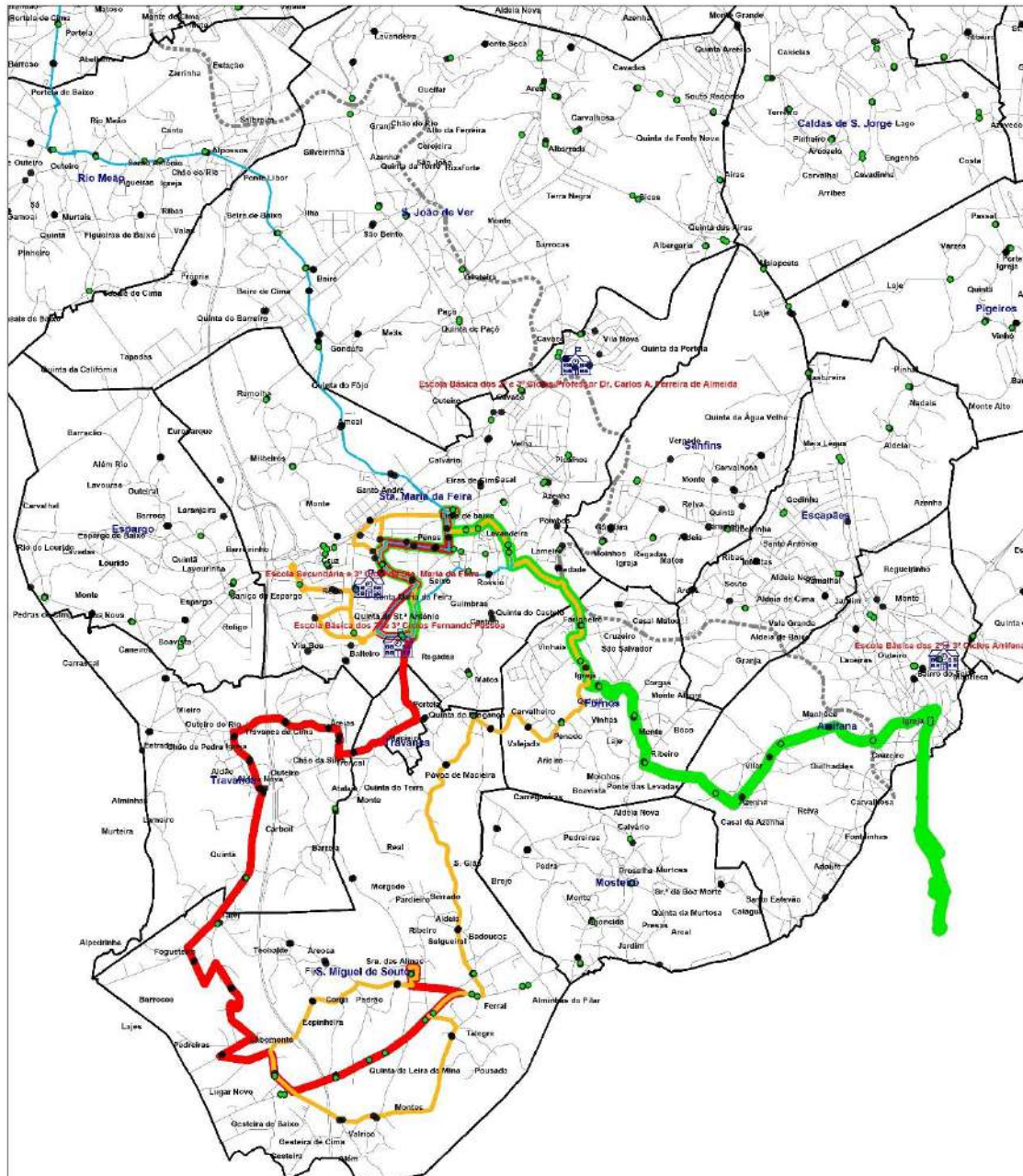
Macieira	2
Cavaco	10
Picalhos	1
Total	173

Previsão horário escolar		
Período	Entrada	Saída
Manhã	08:30	13:10
Tarde	13:15	17:55 18:30

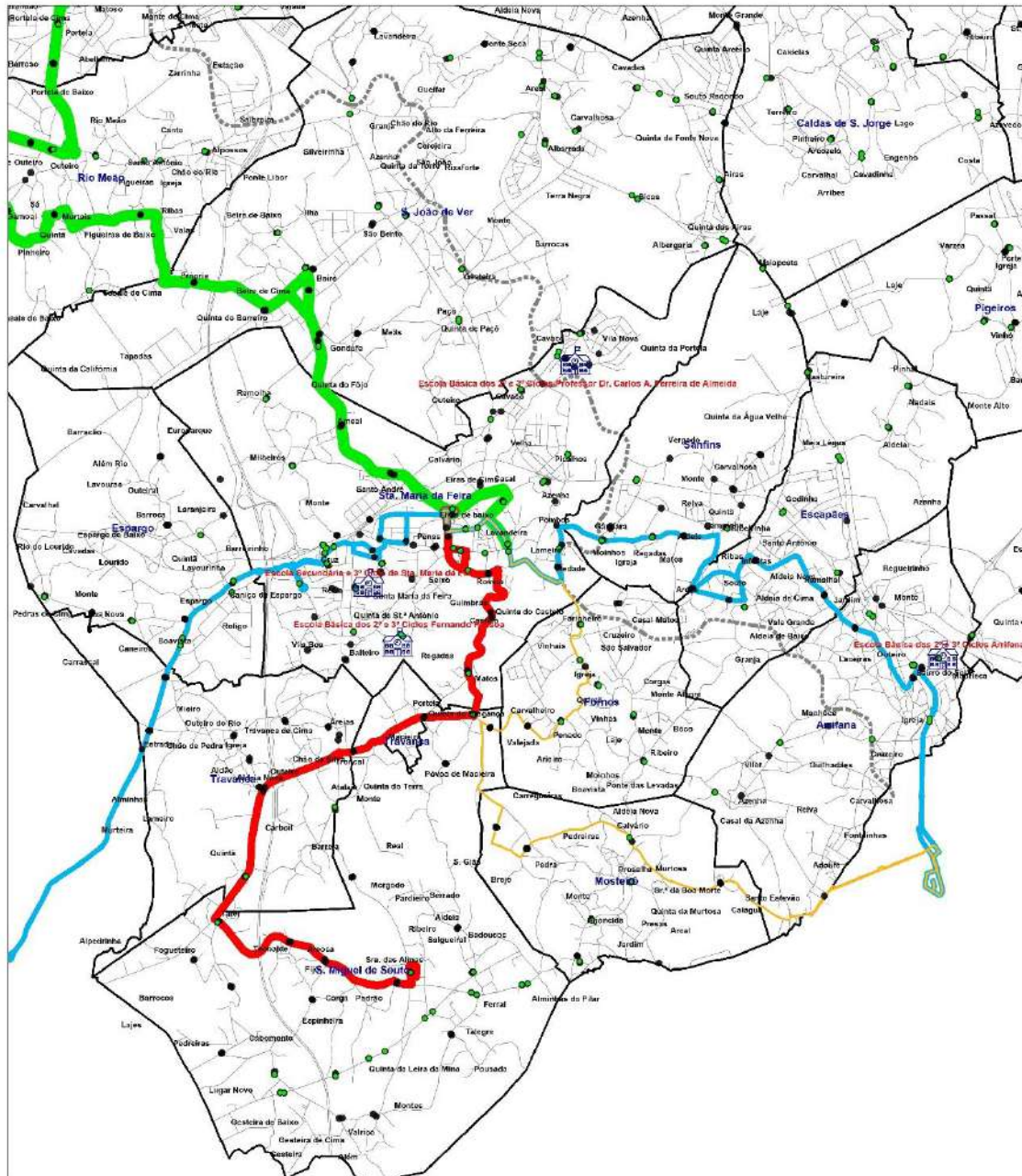
TRANSPORTES PÚBLICOS QUE PODERÃO SER UTILIZADOS PELOS ALUNOS DA ESCOLA BÁSICA E SECUNDÁRIA DE SANTA MARIA DA FEIRA



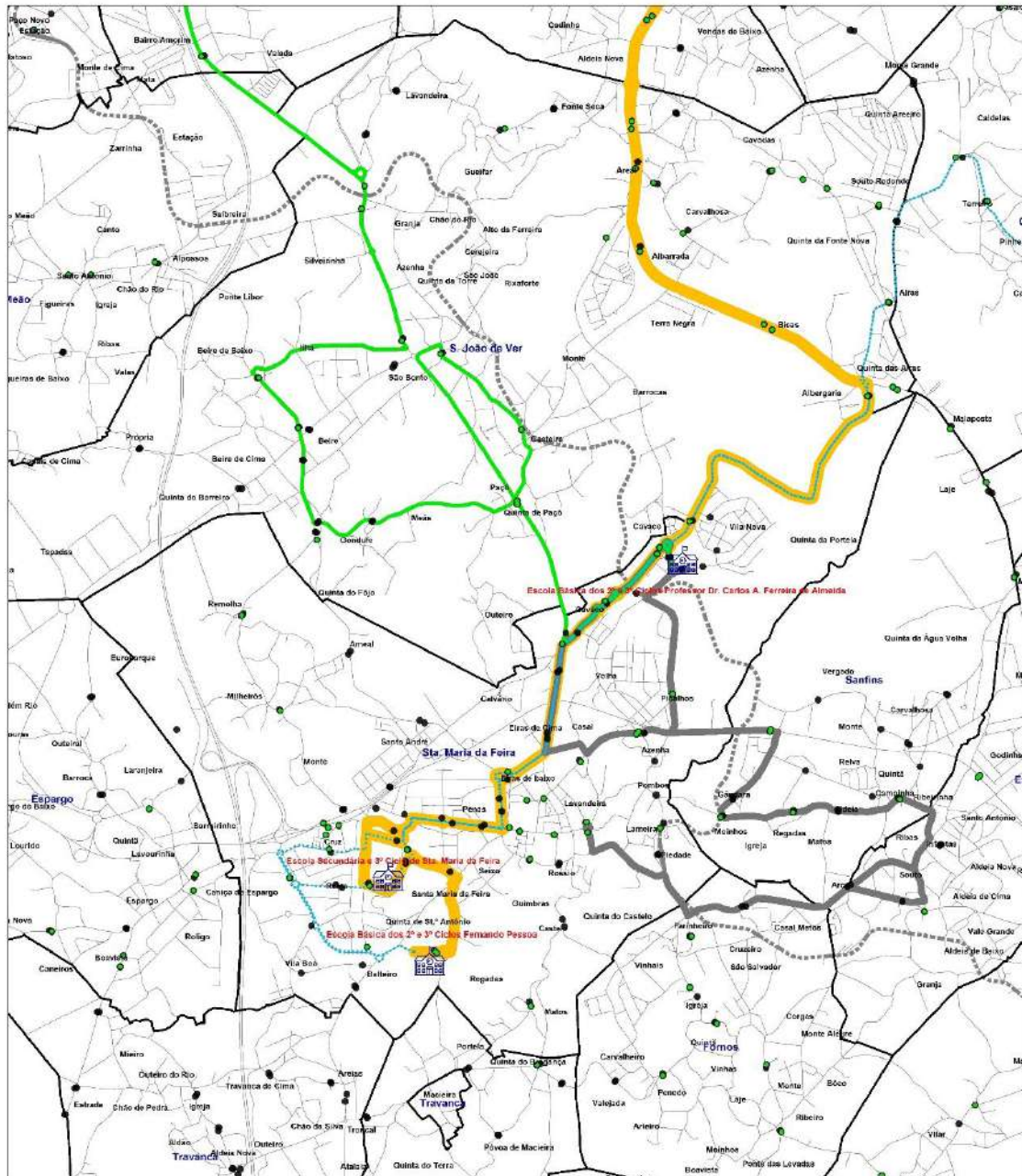
Agrupamento de Escolas de Santa Maria da Feira	
Escola Secundária de Santa Maria da Feira	
Itinerários: Linhas de Transporte Rodoviário	
Mapa 1	
● Paragens com Abrigo	— Linha 2031 SMFeira (Escolas) - SMFeira (Carvoeiro)
● Paragens	— Linha 2037 SMFeira (Souto) - SMFeira (Rossio) via Travanca
	— Linha 2005 SMFeira (Escolas) - SMFeira (Mota)
	— Linha 2036 SMFeira (Souto) - SMFeira (Zona Comercial) via Moetalhó



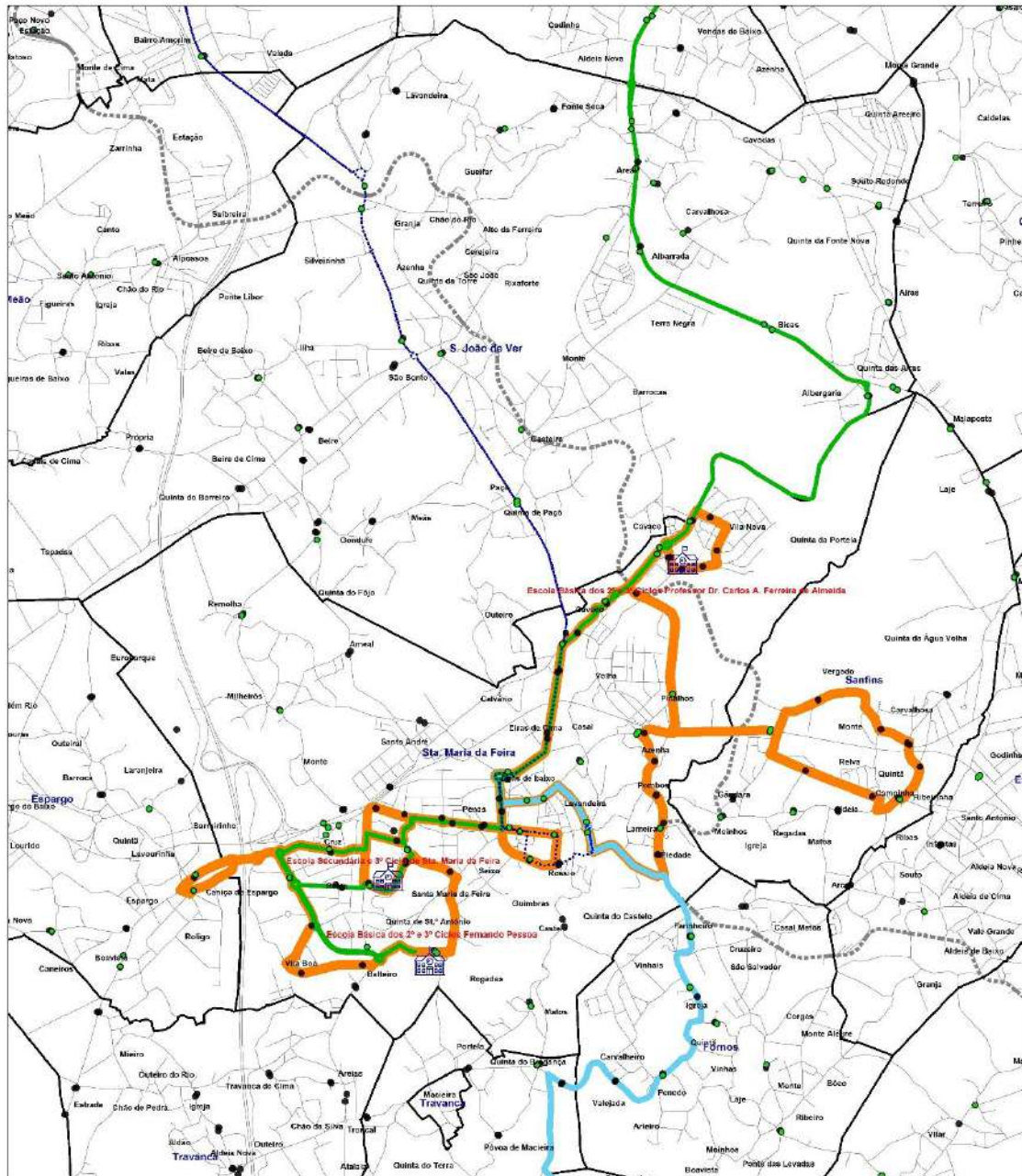
<p>Agrupamento de Escolas de Santa Maria da Feira</p> <p>Escola Secundária de Santa Maria da Feira</p> <p>Itinerários: Linhas de Transporte Rodoviário</p> <p>Mapa 3</p> <p> Paragens com Abrigo</p> <p> Paragens</p>	<p> Linha 2029 SMFeira (centro) - VNGaia (Interfície dos Carvalhos) Itinerário: (...) Praça Brásão - Monte Cimo - Portela de Baixo - Rio Meças - Outeiro - CPAM - Largo Sta. Antónia - Zepesso - S. J. Vito - To. Baile - Cruz, R. S. Bento - Beiro - R. 30 de Junho - S. M. Feia - Amiel - Santo André - Hospital - Cine Teatro António Lamoso - Continente (R. Comendador Sá Couto) - R. Comendador Sá Couto 2 - Escola Secundária - R. Arlindo de Sousa - E. B. 2,3 Fernando Pessoa - Junta de Freguesia - Rossas - Biblioteca</p> <p> Linha 2039 SMFeira (Sul) - SMFeira (Zona Comercial) via Portela Itinerário: Junta de Freguesia - Outeiro - Espinheiro - R. Tanque - Valrico - Valrico (Tanques) - R. Beneditores - Cruz - Banco - Badoucos (Tanques) - Badoucos - Cruz, R. Emigração - R. Iringança - Forno dos Carvalhos - Quinta - Igreja - Faneiro - S. M. Feia: Biblioteca - Clube Desp. Feirense - Cine. Ant. Lamoso - Hospital - Rua Iratã - Escola Secundária - R. Arlindo de Sousa - E. B. 2,3 Fernando Pessoa - R. Ferreira Castro - R. Domicílio de Carvalho - Pingo Doce</p> <p> Linha 2014 SMFeira (Sul) - SMFeira (Hospital) via Travancas Itinerário: Junta de Freguesia - Cruz - R. Cimo de Vila - Cruz, R. de Corge - R. do Tanque - R. de Restauração - R. das Escolas de Terrel - R. Leira do Monte - Travancas Tami - Aldia Nova - Caminho - Igreja - Travancas da Cima - Troncal - Souto: Maceiras - S. M. Feia: E. B. 2,3 Fernando Pessoa - R. Arlindo de Sousa - Escola Secundária - R. Comendador Sá Couto 2 - R. Comendador Sá Couto - Continente António Lamoso - Hospital</p> <p> Linha 1409 SJMadeira (CCT) - SMFeira (Escolas) Itinerário: (...) Avilãs: Estação serviço - Apeadero (Rua Burgo Ryfana) - Cruz Rua Burgo Ryfana/Sacadora Cabral - Cruz, Rua Burgo Ryfana/S. Sr.ª Conceição - Fúndio Marilhoze - Fúndio Burgo Ryfana - Forno: Chão Alim - Escola Básica - Quinta - Igreja - Faneiro - S. M. Feia: Biblioteca - Clube Desp. Feirense - Hospital - Cine. Ant. Lamoso - Continente (R. Comendador Sá Couto) - R. C. Sá Couto 2 - Esc. Sec. - R. Arlindo de Sousa - E. B. 2,3 F. Pessoa</p>
---	---



<p>Agrupamento de Escolas de Santa Maria da Feira</p> <p>Escola Secundária de Santa Maria da Feira</p> <p>Itinerários: Linhas de Transporte Rodoviário</p> <p>Mapa 4</p> <p> Paragens com Abrigo</p> <p> Paragens</p>	<p> Linha 2040 SJMadeira (CCT) - SMFeira (Hospital) via Z.I. de Mosteiró Itinerário: (...) Jardim; Rua Dom Afonso Henriques - Mendizinhos Martinho - Igreja - Tv. da Indústria - R. Alfredo Henriques - S. R. Rogação - Ferrões - Carvalheiro - Quinta - Igreja - Fariaheiro - S. M. Feira; Biblioteca - Clube Desportivo Feirense - Cine teatro António Lemos - Hospital</p> <p> Linha 2036 SJMadeira (CCT) - Ovar (Estação) por SMFeira Itinerário: (...) Anifana; Estação Servizo - R. Afonso Lopes Vieira - R. Cutieiro - Exaplão; Ramalhal - Santo António - Junta Freguesia - P. Amizade (Farmácia) - Sanfins; Aldeia - Igreja - Aoadreiro - S. M. Feira; Sta. Piedade - Estação da Piedade - Biblioteca - Clube Desportivo Feirense - Cine teatro António Lemos - Hospital - Rot. do Cubo - Rua Alexandre Marcelino - Burger King - Hotel - Zona Comercial (Prigo Doce) - Espargos; Campio - R. da Estrada Nacional - (...)</p> <p> Linha 20151 SMFeira (Souto) - SMFeira (Hospital) via Matos Itinerário: Souto; Junta de Freguesia - Cruzeiro - R. de Fijó - Teobalde - Capela N. Sra. da Guia - Travessa; Tanel - Aldeia Nova - Souto; Mosteiro - Travessa; Travessa - Souto; Cruz. R. Nôvoa - S. M. Feira; Matos - Castelo - Razzo - Junta de Freguesia - R. Dr. Vítorino de Sá - Cine teatro António Lemos - Hospital</p> <p> Linha 2002 SMFeira (centro) - VNGaia (Mosteiro de Sandim) Itinerário: (...) Paços Brandão - Monte Cima - Portela de Balco - Rio Moço; Outeiro - BFP - Gameal - Parilhão - Figueiras de Balco - S. J. Vitor; Próprio - Beira - R. 30 de Junho - S. M. Feira; Anual - Santo André - Hospital - Bombeiros - Biblioteca</p>
---	---



<p>Agrupamento de Escolas de Santa Maria da Feira</p> <p>Escola EB 2/3 Prof. Dr. Carlos Alberto Ferreira de Almeida</p> <p>Itinerários: Linhas de Transporte Rodoviário</p> <p>Mapa 1</p> <p>● Paragens com Abrigo</p> <p>● Paragens</p>	<p>Linha 2003 SMFeira (Escolas) - SMFeira (Carvalho) Itinerário: [...] - S. J. Ver. Largo das Azeas - R. Olival - S. M. Felis. Olival - Cavaco - Cavaco (Zona Comercial) - Av. 5 Outubro (Largo Rua D. Manuel II) - Ovelho Silva - Cruz. Av. 5 Outubro/Trav. Cavaco - Av. 5 de Outubro - Hospital - Cine-teatro António Lamoso - Continente (R. Comendador Sá Couto) - R. Comendador Sá Couto 2 - Escola Secundária - Rua Doutor António Sérgio - R. Domitília de Carvalho - Rua Dr. Crespim Borges de Castro - E.B. 2/3 Fernando Pessoa</p> <p>Linha 2042 SMFeira (Cavaco) - SMFeira (Lamas) Itinerário: [...] - S. J. Ver. Z. Silveirinha - Complexo Desportivo - Iv. Beiré - Cruz. R. S. Beiré - Beiré - cruzamento Beiré - Rua Combatentes do Ultramar - Rua da Casteleira - Unidade de Saúde - Cruz. Gosteiras - Oswaldo Silva - Largo Rua Dom Manuel II - Cavaco (Zona Comercial) - Cavaco (Farmácia) - Cavaco (Z. S. 2, 3)</p> <p>Linha 2041 SMFeira (centro) - SMFeira (Cavaco) Itinerário: S. M. Felis Biblioteca - Fomento R. Casal de Matos - [...] - Sanfins R. de Campesinha - Aldeia - Igreja - Apeadero - Rua Dr. Domingos Silva Coelho - Cavaco - S. M. Felis - Av. 25 de Abril - Aldeia - Av. 5 de Outubro - Cruz. Av. 5 de Outubro/Trav. do Cavaco - Av. 5 de Outubro (Largo Rua Dom Manuel II) - Cavaco (Zona Comercial) - Cavaco (Farmácia) - Cavaco (Z. S. 2, 3)</p> <p>Linha 2011 SMFeira (Escolas) - SMFeira (Esc. Argoncilhe) Itinerário: L. A. - S. J. Ver. Z. Comercial - Cruz. Alameda - R. Arcel - R. Central - R. Olival - S. M. Felis. Olival - Cavaco (Farmácia) - Cavaco (Z. Comercial) - Av. 5 Outubro (Largo Rua D. Manuel II) - Ovelho Silva - Cruz. Av. 5 Outubro/Trav. Cavaco - Av. 5 de Outubro - Hospital - Cine. António Lamoso - Continente (R. Comendador Sá Couto) - R. L. Sá Couto 2 - Rua Alexandre Marcelino - R. António Sérgio - Escola Secundária - R. Arlindo Sousa - L. A. 2/3 Fernando Pessoa</p>
--	---



Agrupamento de Escolas de Santa Maria da Feira

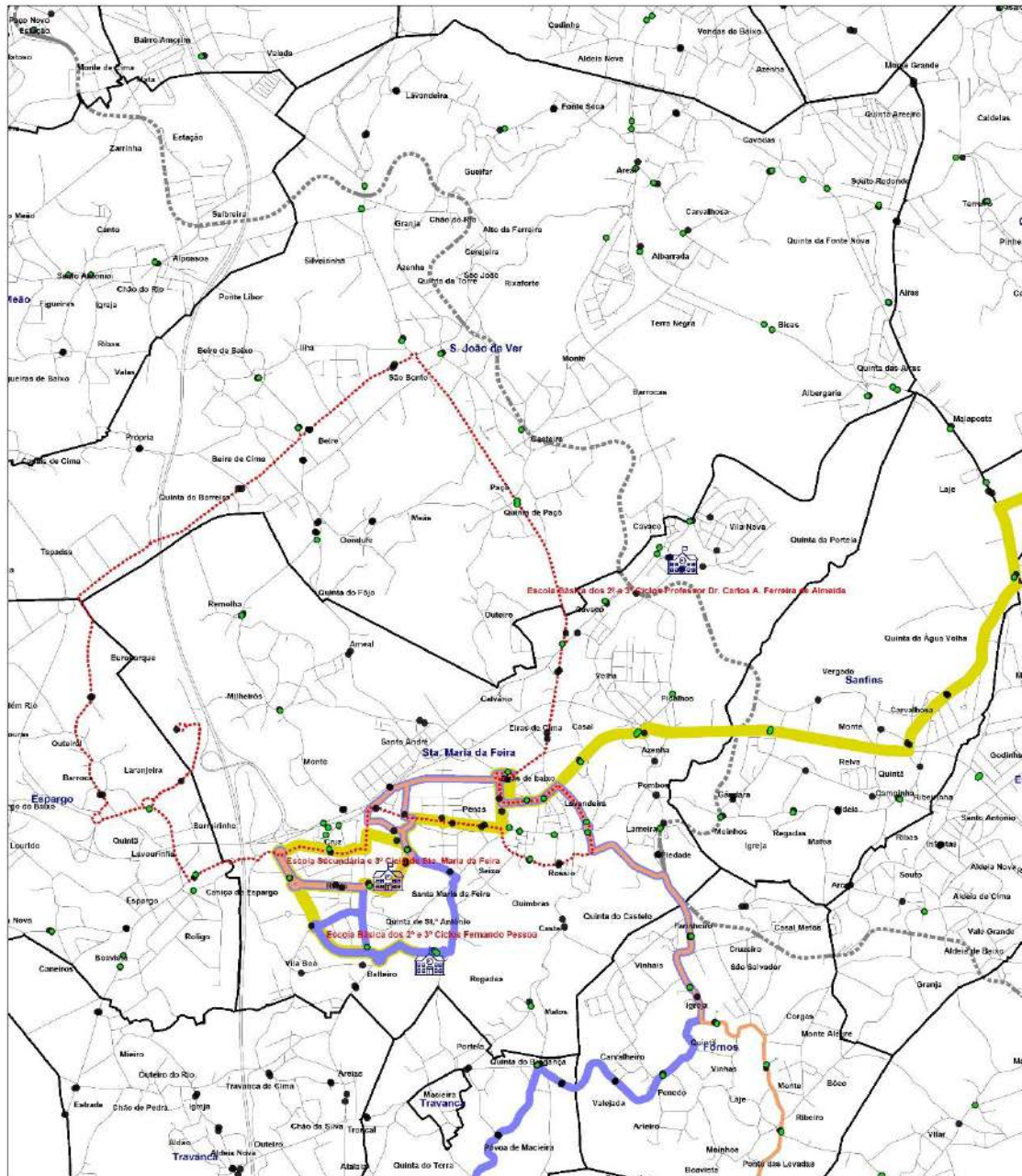
Escola EB 2/3 Prof. Dr. Carlos Alberto Ferreira de Almeida

Itinerários: Linhas de Transporte Rodoviário

Mapa 2

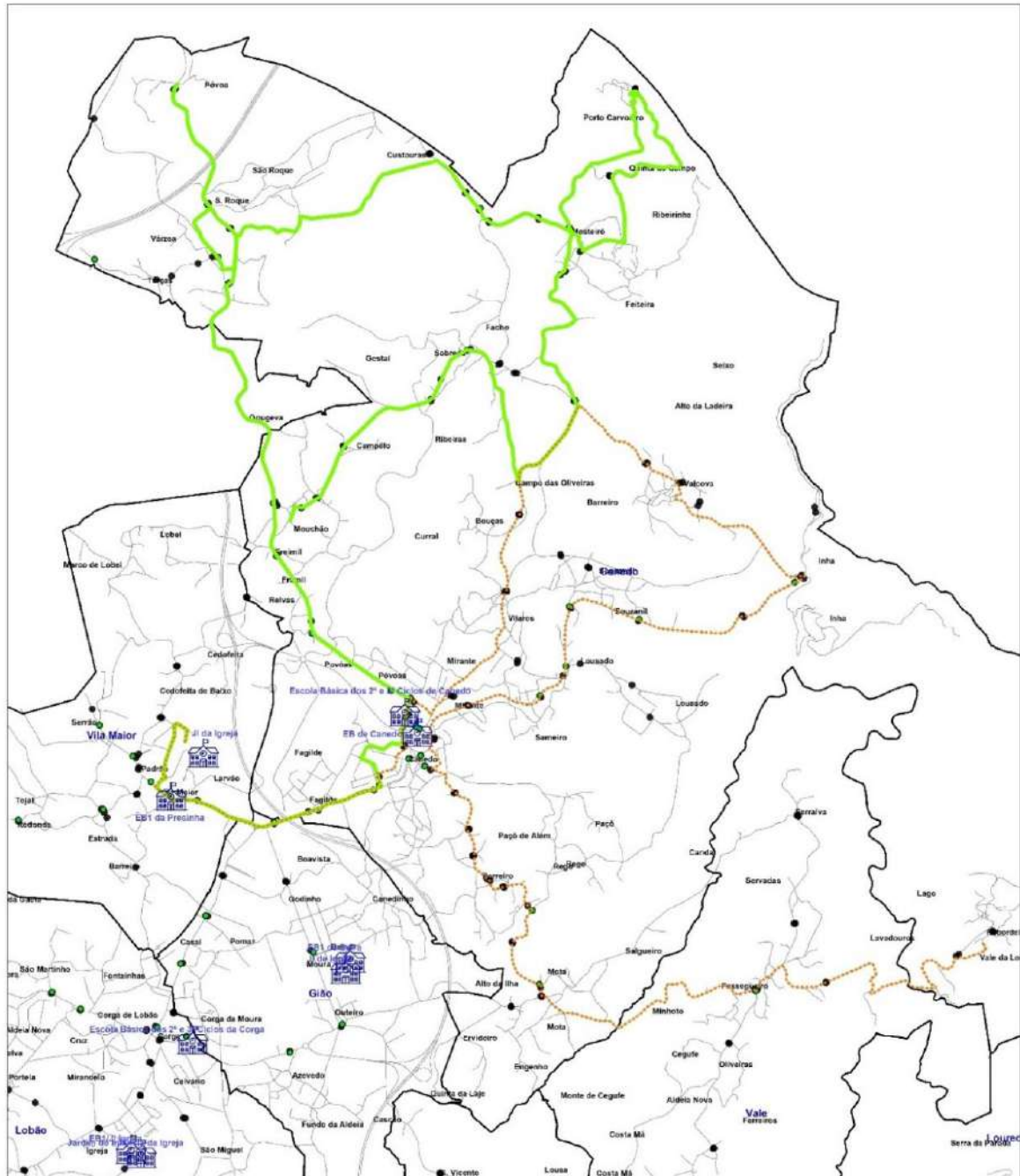
- Paragens com Abrigo
- Paragens

- Linha 2027 | SMFeira (centro) - SMFeira (Nogueira da Regedoura)
Itinerário: (...) - S. I. Vaz 2.ª Silveira - Complexo Desportivo - Cruz. Guedes - Ovaral Silva - Cruz. Av. 5 de Outubro/Trav. do Cavaco - Av. 5 de Outubro - Hospital - concetuar António Lamas - Il. de Vitorino de Sá - Junta de Freguesia - Rossio - Biblioteca
- Linha 2019 | SMFeira (Escolas) - SMFeira (Fiães)
Itinerário: (...) - S. J. Vaz zona comercial - Cruz. Alameda - Il. Ansel - R. central - Il. Ovaral - S. M. Feira Ovaral - Cavaco (Paradeia) - Cavaco (S. Comendador) - Av. 5 de Outubro (Largo R. D. Manuel II) - Ovaral Silva - Cruz. Av. 5 de Outubro/Trav. Cavaco - Av. 5 de Outubro - Hospital - Cruz. António Lamas - Condição (R. Comendador Sá Couto) - Il. C. Sá Couto 2 - Il. Alexandre Heróclano - Av. Dr. Francisco de Carneiro - Pingo Doce - Il. Domitila Carvalho - Il. Dr. António Sérgio - Escola Secundária - R. Dr. Cláudio Borges Castro - E.B. 2.ª Fernando Pessoa
- Linha 2040 | S.ª Madreira (CCT) - SMFeira (Hospital) via Z.ª de Mosteirão
Itinerário: (...) - Instituto Municipal - Igreja - Vila Madreira - Il. Afonso Henriques (L.) - Ferreira Cavalliere - quinta - igreja - Parreiras - S. M. Feira Biblioteca - Clube Desportivo Fátima - Clube Desportivo António Lamas - Hospital
- Linha 2100 | TRANSFEIRA
Itinerário: S. M. Feira Ovaral - Cavaco - Escalar - Ovaral Silva - 5 de Outubro - Hospital - Condição - Alexandre Heróclano - Sá Comendador - Espargos - Europeiras - Camp. Espargos - S. M. Feira Pingo Doce - Borges Castro - Ribeiro Góes - Beirão - Escola F. Pessoa - António Sousa - Escola Secundária - António Sérgio - Comendador Sá Couto A - Comendador Sá Couto B - Vitorino Sá A - Vitorino Sá B - Junta Freguesia - Hospital - 25 Abril A - Av. Beckler - Estação Paredão - Senhora Piedade - Corda Neves - Choupes - 25 Abril B - S.ª Madreira - Sá Comendador - S.ª Madreira - S.ª Madreira - S.ª Madreira - Campilha - Carvalho - Monte - Vergado - Ansel - Cash Carry - S. M. Feira Ovaral - Estação Cavaco - Cavaco - Escola F. Almeida - Guiné - Angola - Ovaral

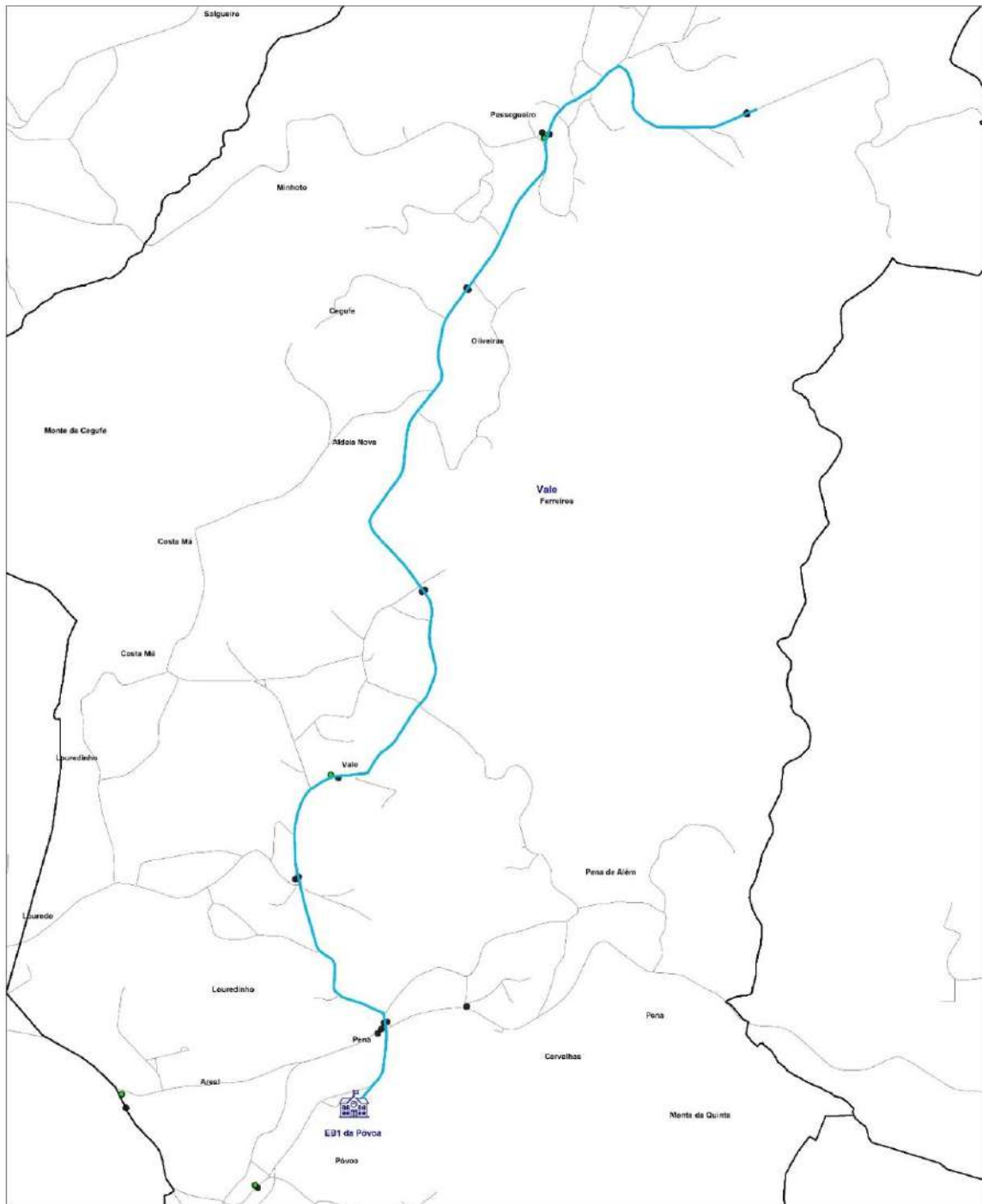


Agrupamento de Escolas de Santa Maria da Feira	
<p>Escola EB 2/3 Prof. Dr. Carlos Alberto Ferreira de Almeida</p> <p>Itinerários: Linhas de Transporte Rodoviário</p> <p>Mapa 3</p> <p> Paragens com Abrigo</p> <p> Paragens</p>	
	<p>Linha 2054 SMFeira (centro) - circular via Europarque</p> <p>Itinerário: S. M. Feira - Osvaldo Silva - Cruz. Av. 5 Outubro/Trav. Cavaco - Av. 5 Outubro - Hospital - Cineq. António Lemoso - Clube Desp. Feirense - Biblioteca - Hospo - Junta Freguesia - Condiante (R. Comandador Sá Couto) - R. C. Sá Couto 2 - Cruz (Av. Dr. Francisco Sá Carneiro) - Espargos/Lanço - Europarque - Rot. Europarque - Entorno. H. Espargos (Saoc/Laranjeira) - H. Espargos (Saoc) - S. J. Var. R. Sandara - Cruz. R. S. Bento - H. S. Bento - Cruz. Góesera</p>
	<p>Linha 2038 SMFeira (Souto) - SMFeira (Zona Comercial) via Mosteiro</p> <p>Itinerário: (...) Fornos: chão de Além - Escola Ribeiro - Quinta - Igreja - Fátimário - S. M. Feira: Biblioteca - Clube Desportivo Feirense - Cinebarão António Lemoso - Hospital - R. Comandador Sá Couto - Escola Secundária - Rua Doutor António Sérgio - R. Domitília de Carvalho - Zona Comercial (Pingo Doce)</p>
	<p>Linha 2039 SMFeira (Souto) - SMFeira (Zona Comercial) via Portela</p> <p>Itinerário: (...) Fornos: Carvalheiro - Quinta - Igreja - Laranjeira - S. M. Feira: Biblioteca - Clube Desportivo Feirense - Cinebarão António Lemoso - Hospital - Rua do Sísil - Escola Secundária - R. António Sousa - E.B. 2,3 Fernando Pessoa - R. Ferreira Castro - R. Domitília de Carvalho - Zona Comercial (Pingo Doce)</p>
	<p>Linha 2005 SMFeira (Escolas) - SMFeira (Mota)</p> <p>Itinerário: (...) Souto: Mosteiro - Cruz. R. Junta Freguesia - R. Carvalheiro - Casaco - S. M. Feira: Av. 25 Abril - Avenida - Bombões - Clube Desportivo Feirense - Hospital - Cineq. António Lemoso - Condiante (R. Comandador Sá Couto) - R. C. Sá Couto 2 - Rua Alexandre Heráclides - Av. Dr. Francisco Sá Carneiro - Pingo Doce - R. Domitília de Carvalho - Rua Dr. António Sérgio - Escola Secundária - Rua Dr. Cristóvão Borges Castro - E.B. 2,3 Fernando Pessoa</p>

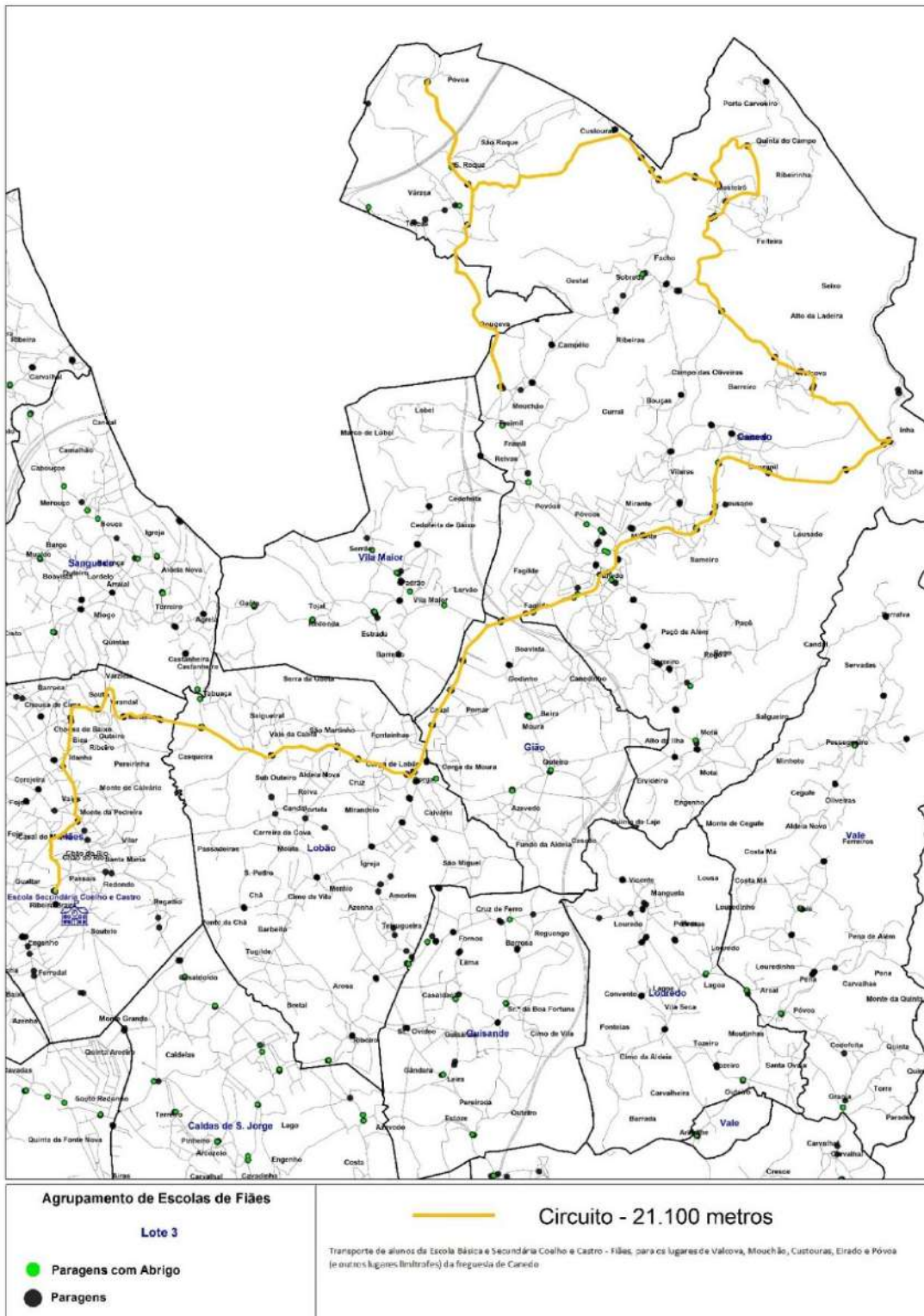
anexos

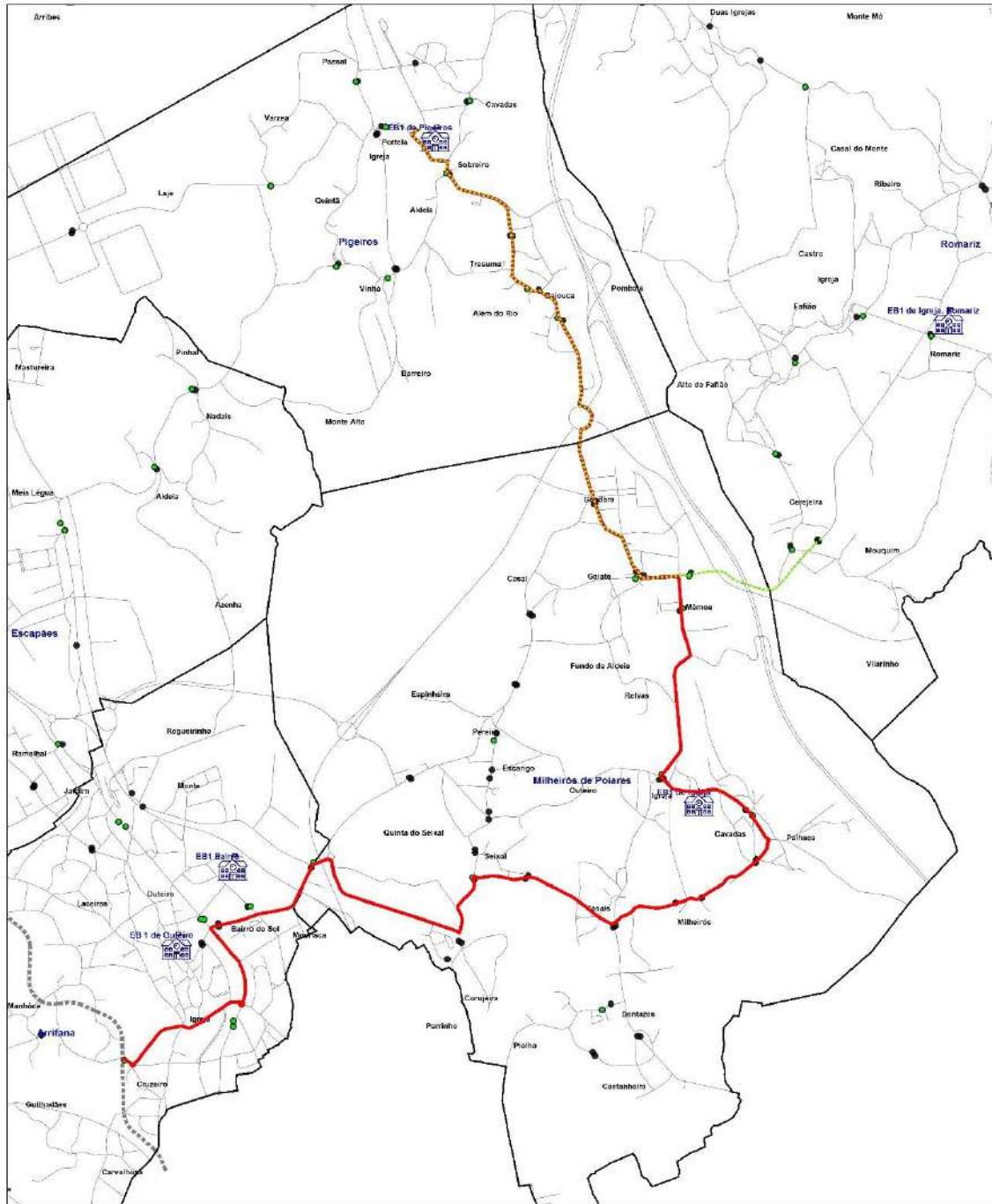


<p>Agrupamento de Escolas de Canedo</p> <p>Loto 1</p> <p>Circuitos 1 e 2</p> <p> Paragens com Abrigo</p> <p> Paragens</p>	<p> Circuito 1 - 18.500 metros</p> <p>Circuito: transporte de alunos do lugar de Rebordelo, Mota, Barreiro, Sameiro, Louzedo, Sousenil, Inha, Valkova, Bouças e Vilares para a EB Canedo e EB Presença Vila Maior/ Il Igreja Vila Maior</p> <p> Circuito 2 - 22.100 metros</p> <p>Circuito: transporte de alunos do lugar de Mouchão, Campelo, Sobrada, Campo das Oliveiras, Património, Carveiro, Mosteiró, Costouras, Várzea, Monte/Povos, Gougve e Framil para a EB Canedo e EB Presença Vila Maior/ Il Igreja Vila Maior</p>
--	--

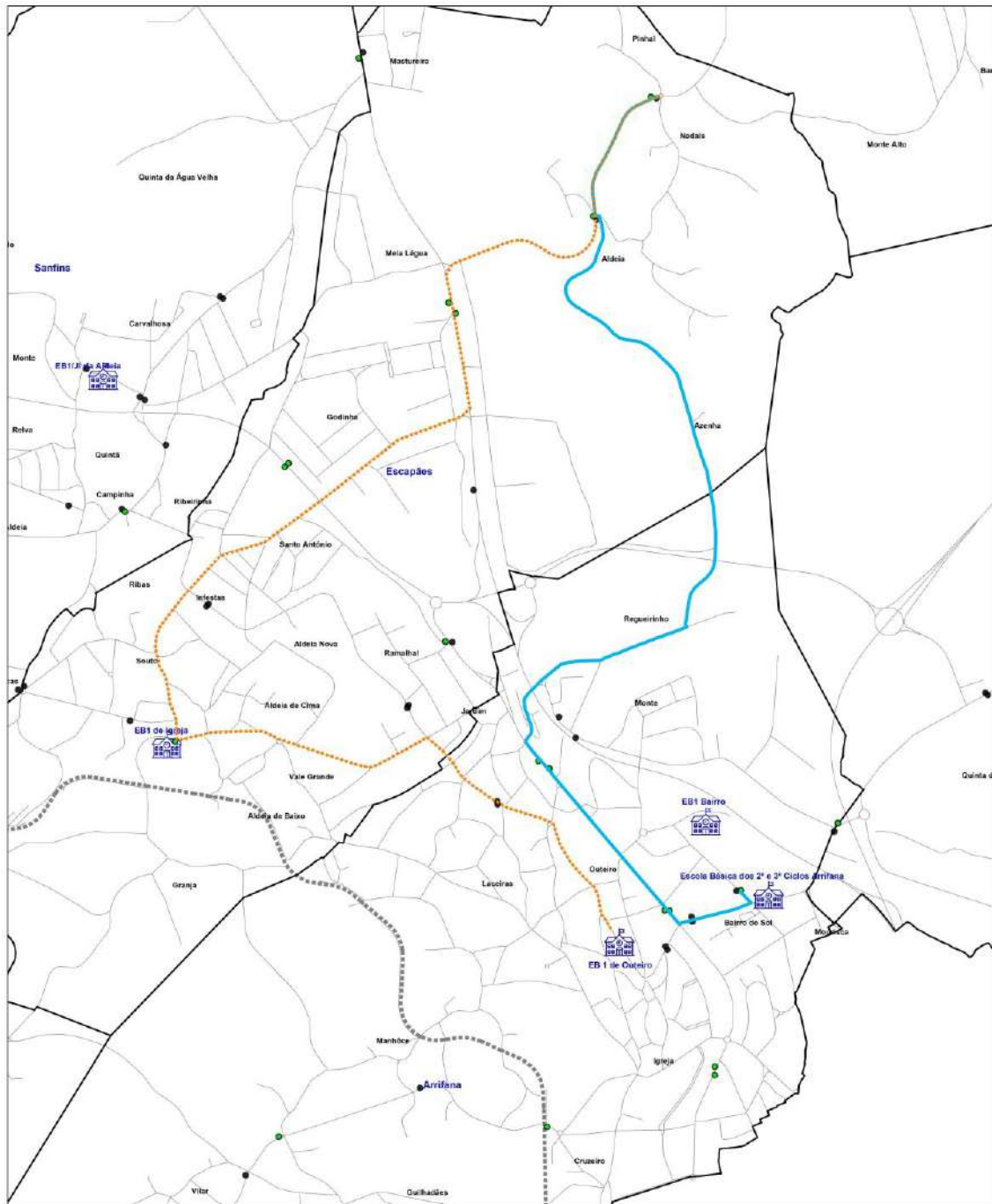






<p>Agrupamento de Escolas da Corga de Lobão</p> <p>Lote 2</p> <ul style="list-style-type: none"> ● Paragens com Abrigo ● Paragens 	<p> Circuito - 3.500 metros</p> <p>Transporte de alunos da freguesia do Vale para a EB1/JI Póvoa, Vale</p>
--	--

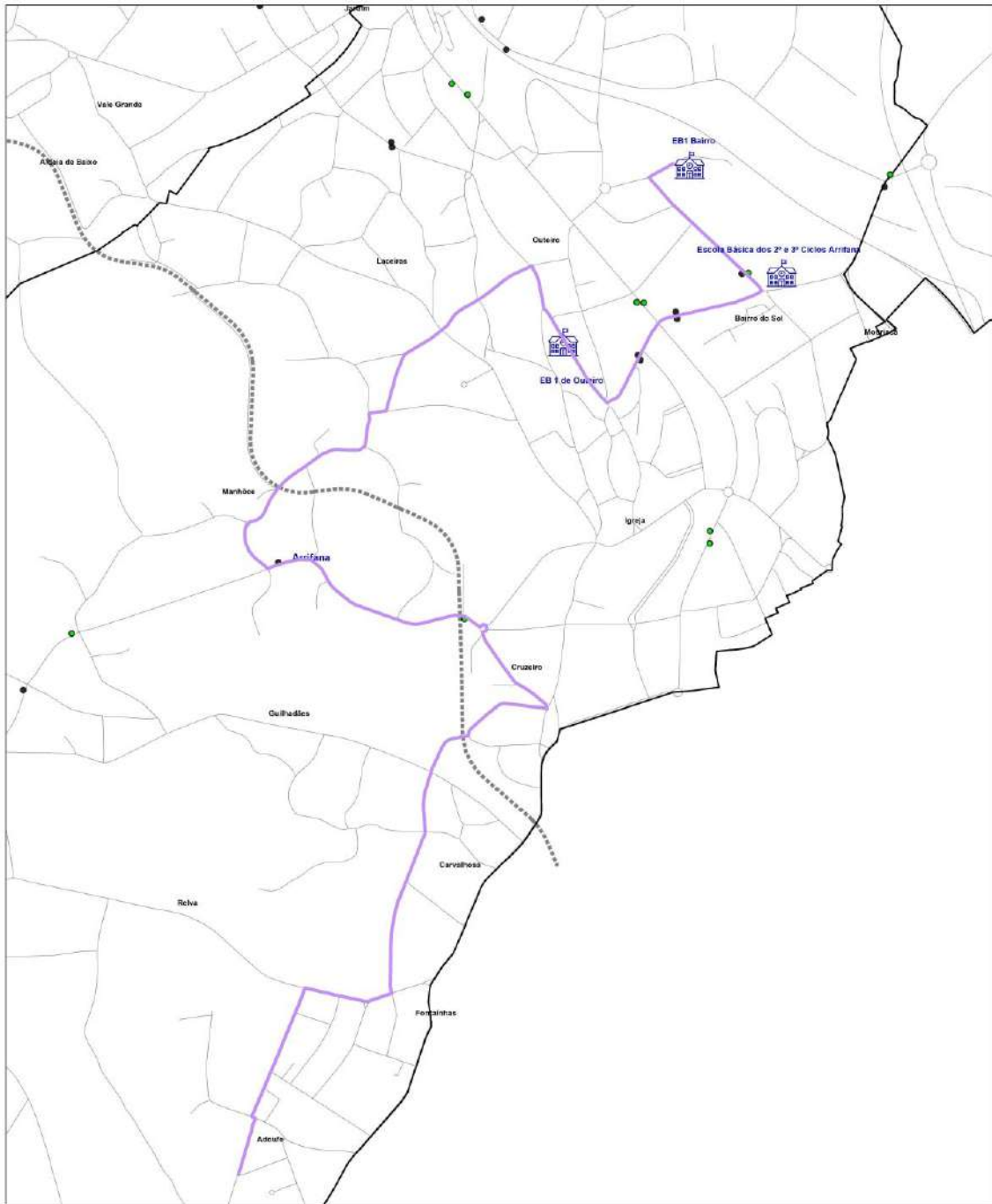




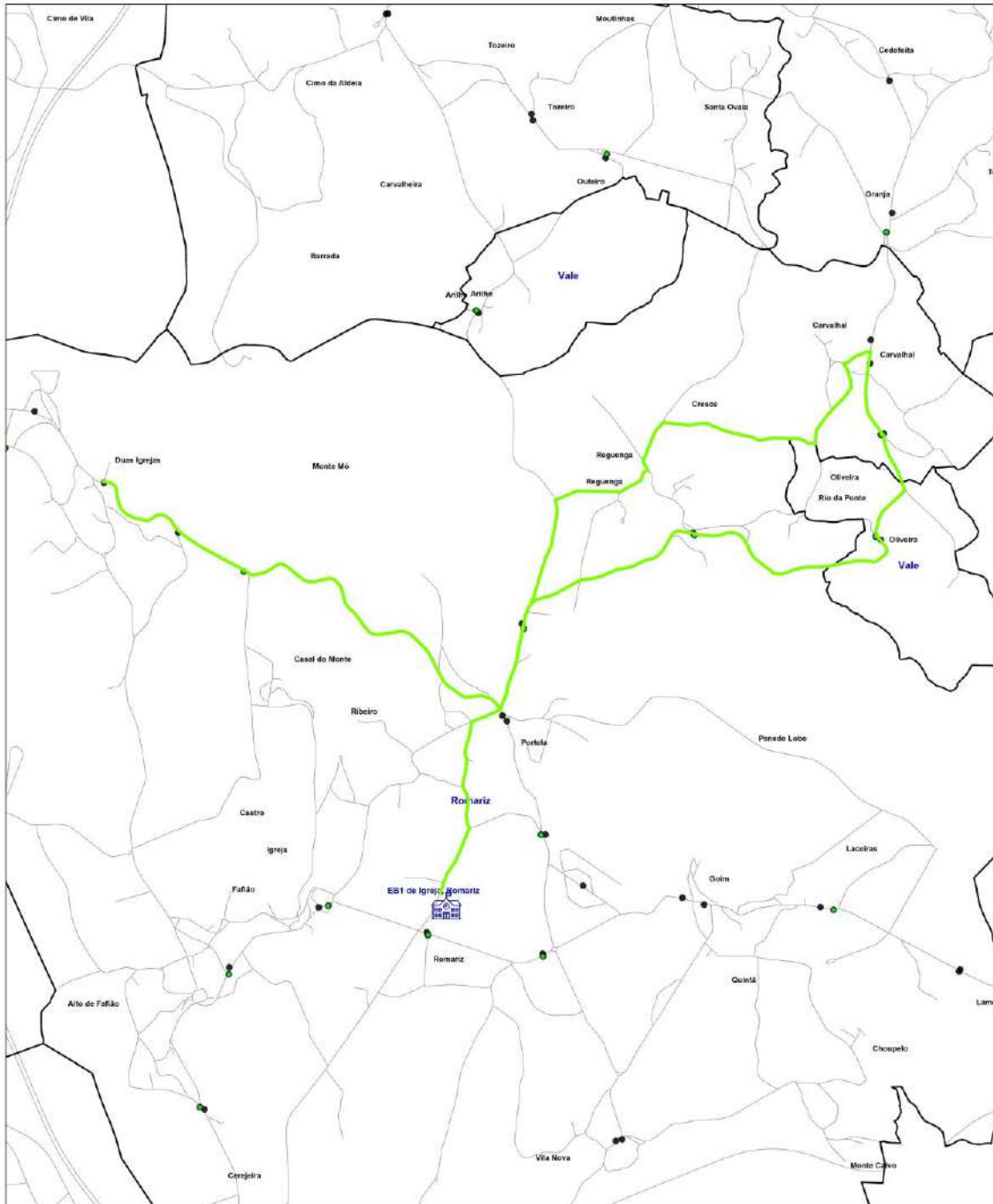
<p>Agrupamento de Escolas de Arrifana</p> <p>Lote 4</p> <p>Circuitos 1 e 2</p> <p> Paragens com Abrigo</p> <p> Paragens</p>	<p> Circuito 1 - 3.800 metros</p> <p>Transporte de alunos das freguesias de Romariz e Figeiros (e outros lugares limítrofes) para o EB de Figeiros</p> <p> Circuito 2 - 9.400 metros</p> <p>Transporte de alunos das freguesias de Arrifana e Milheirós de Poiares (e outros lugares limítrofes) para o EB de Figeiros</p>
--	--






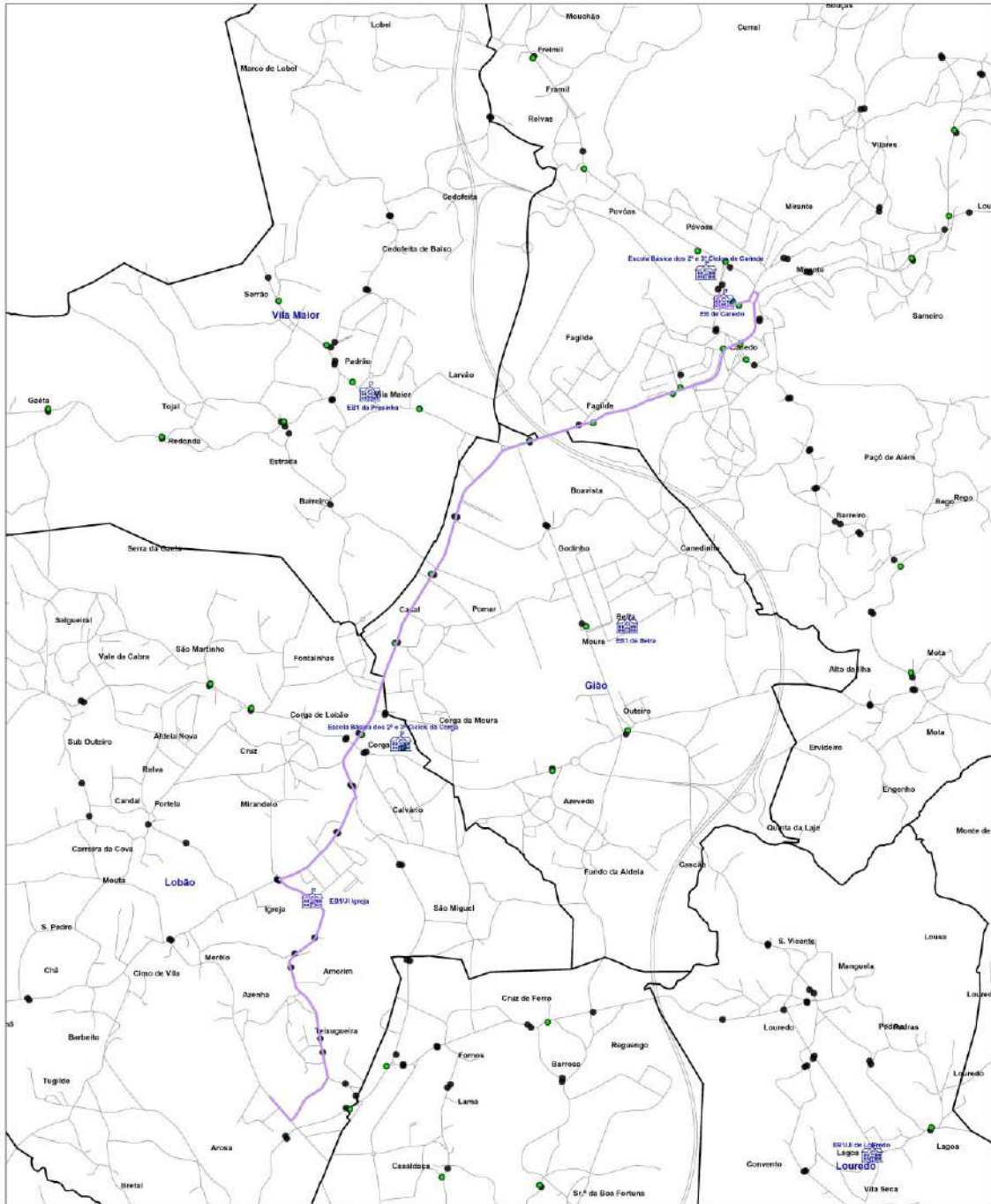
<p>Agrupamento de Escolas de Arrifana Lote 5</p> <p>Circuitos 1 e 2</p> <p> Paragens com Abrigo</p> <p> Paragens</p>	<p> Circuito 1 - 4.900 metros</p> <p>Transporte de alunos do lugar de Nadais, freguesia de Escapães, para a EB de Escapães e EB de Outeiro - Arrifana</p> <p> Circuito 2 - 3.800 metros</p> <p>Transporte de alunos do lugar de Nadais, freguesia de Escapães, para a EB de Arrifana</p>
--	--






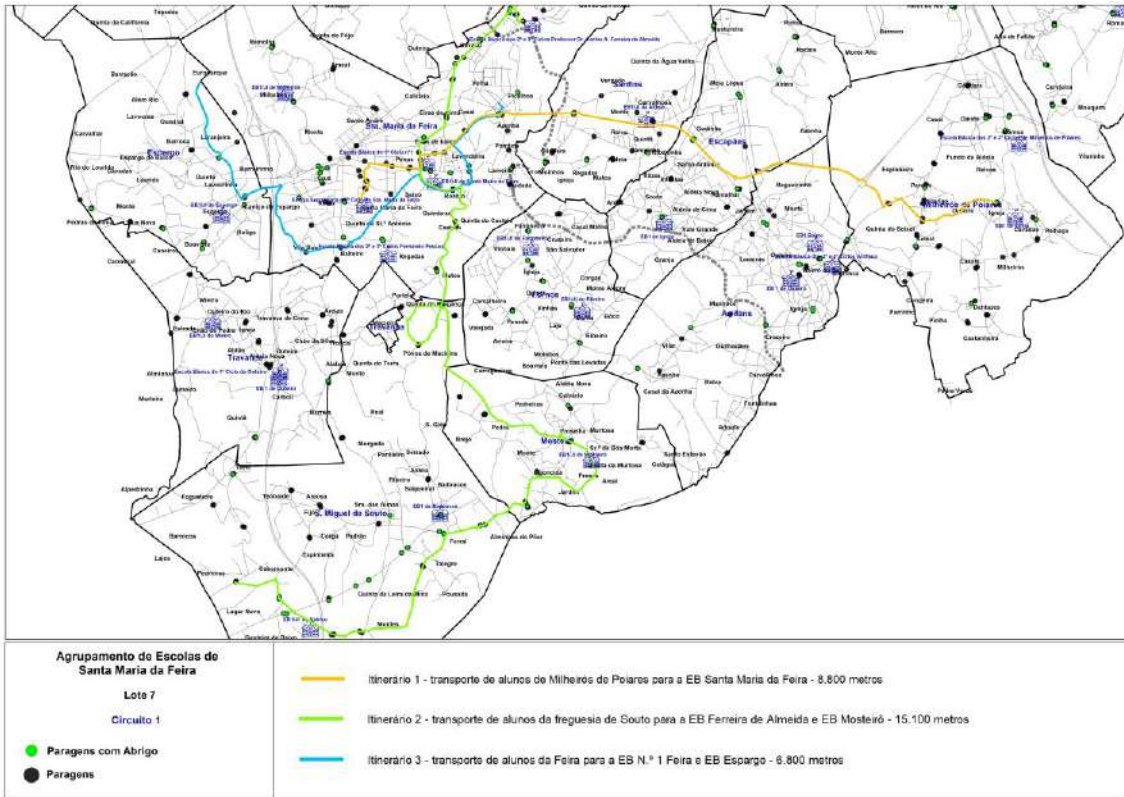
<p>Agrupamento de Escolas de Arrifana</p> <p>Lote 6</p> <p>Circuito 1</p> <p> Paragens com Abrigo</p> <p> Paragens</p>	<p> Circuito 1 - 4.500 metros</p> <p>Transporte de alunos dos lugares de Manhóce, Adane, Fontainhas e Carvalhosa (e outros lugares limítrofes) para a EB Arrifana, EB1 Bairro e EB Outeiro</p>
--	--

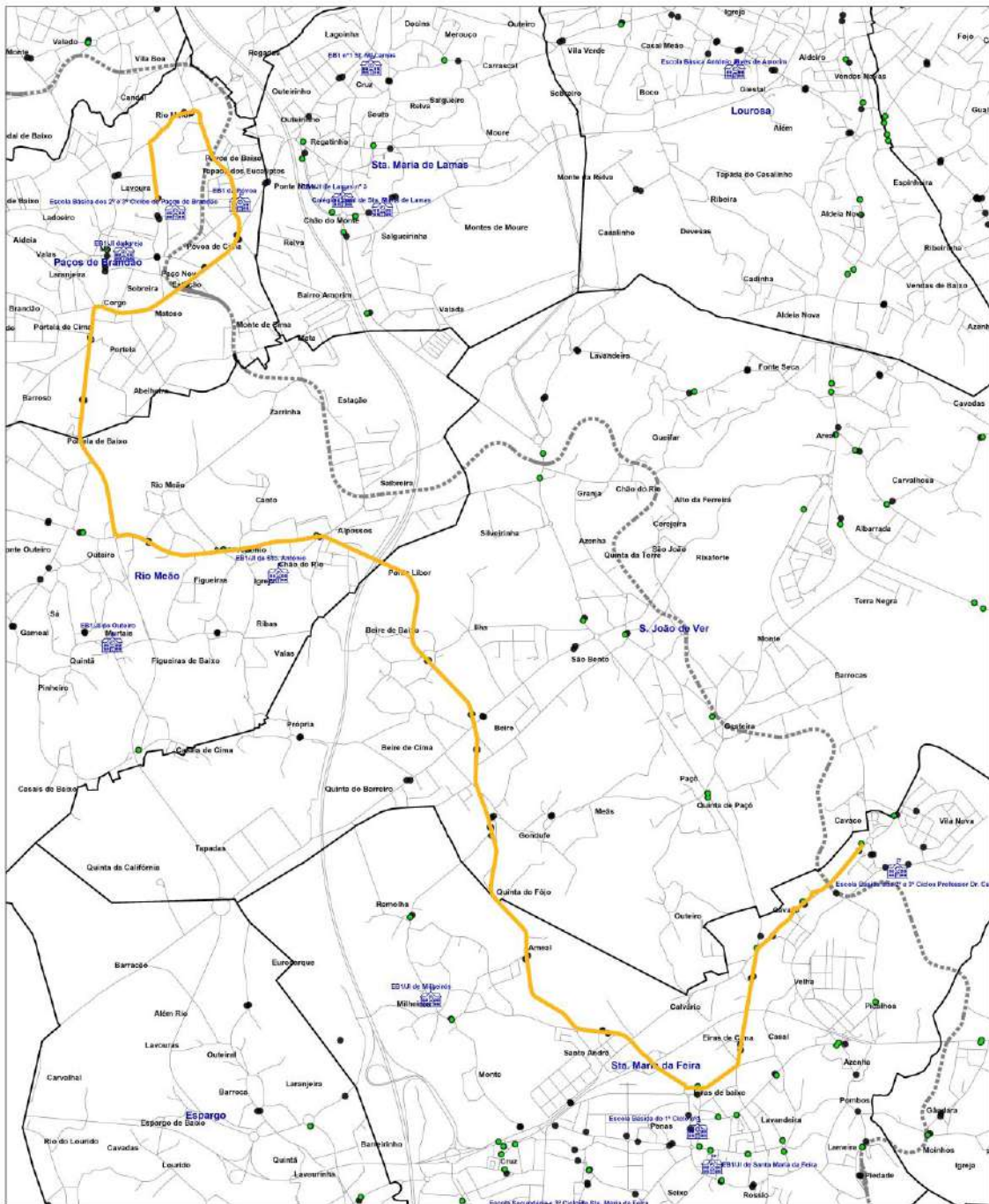





<p>Agrupamento de Escolas de Arrifana</p> <p>Lote 6</p> <p>Circuito 2</p> <p> Paragens com Abrigo</p> <p> Paragens</p>	<p> Circuito 2 - 7.200 metros</p> <p>Transporte de alunos dos lugares de Duas Igrejas, Reguenga, Oliveira e Carvalhal (e outros lugares limítrofes) para a EB de Igreja - Romariz</p>
--	---

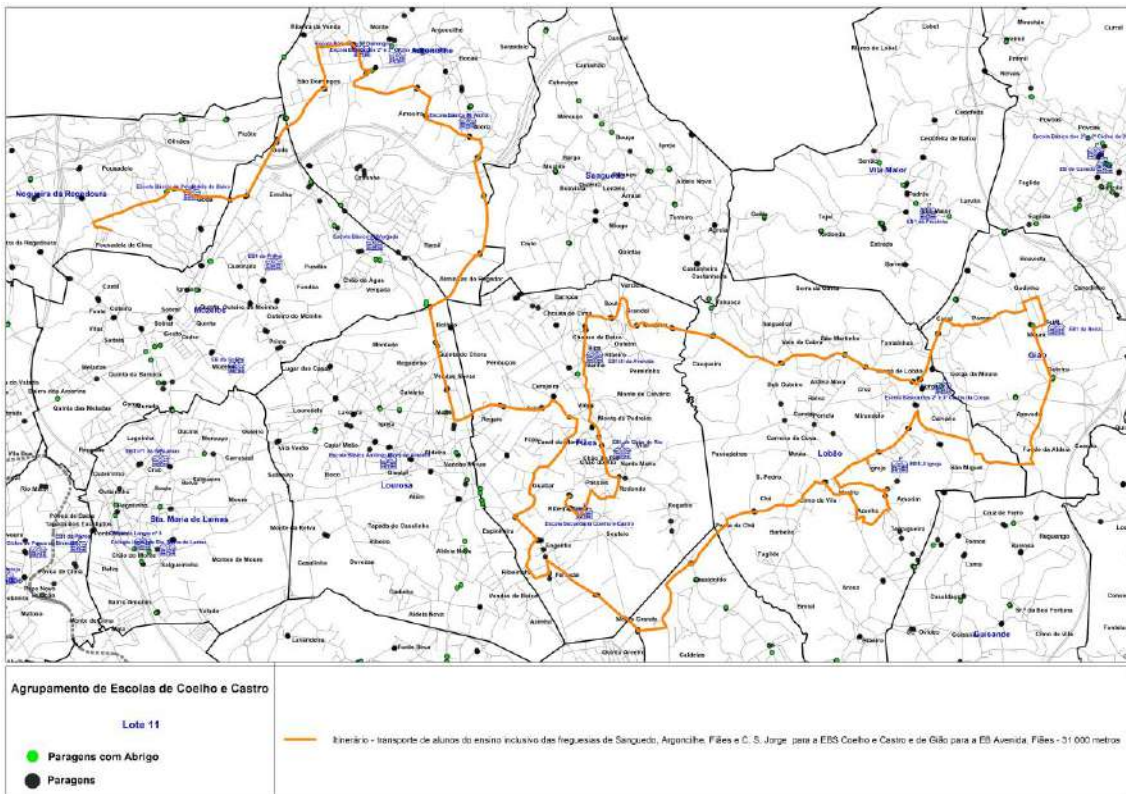
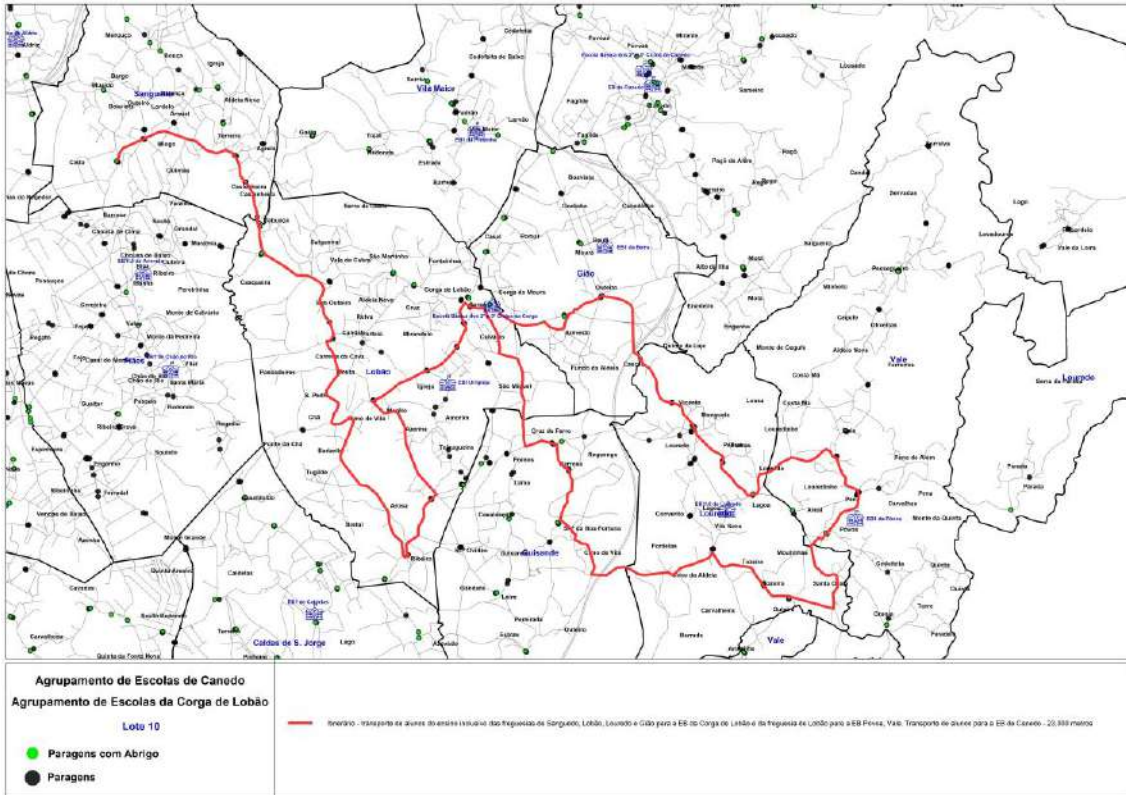


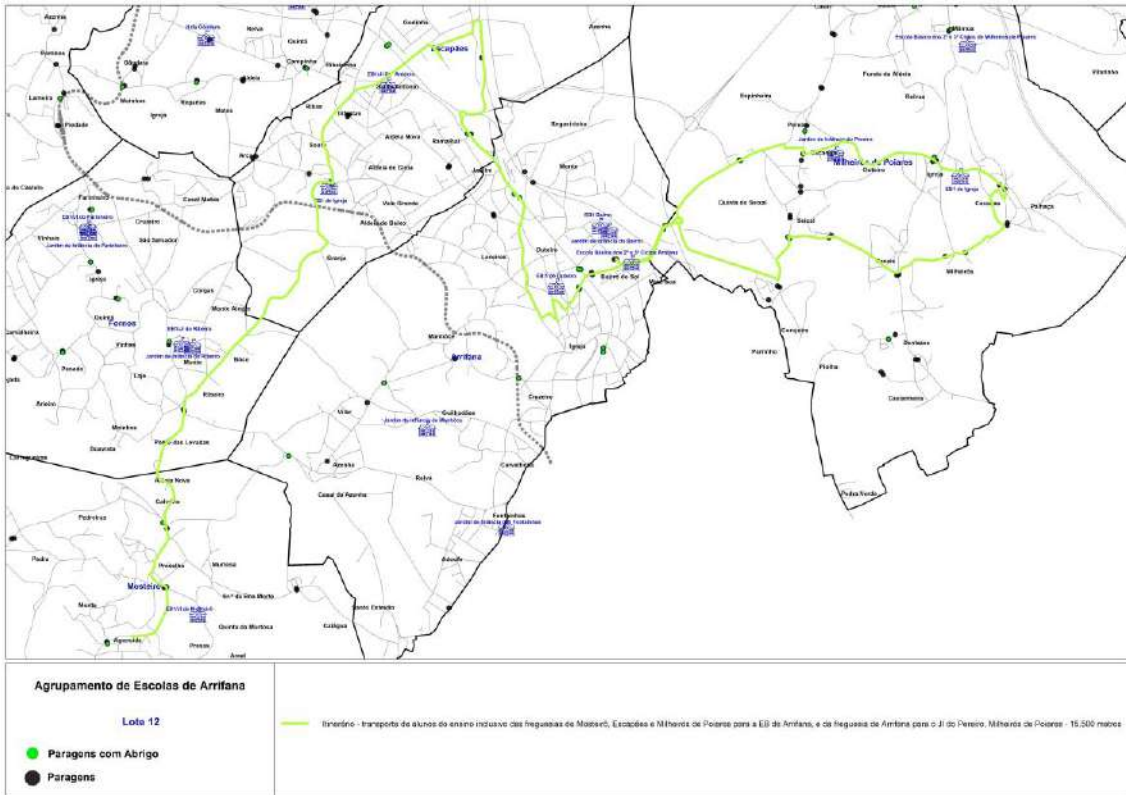
<p>Agrupamento de Escolas de Canedo</p> <p>Lote 7</p> <p>Circuito 2</p> <p> Paragens com Abrigo</p> <p> Paragens</p>	<p> Itinerário - transporte de alunos de Lobão para a EB de Canedo - 6.000 metros</p>
--	--

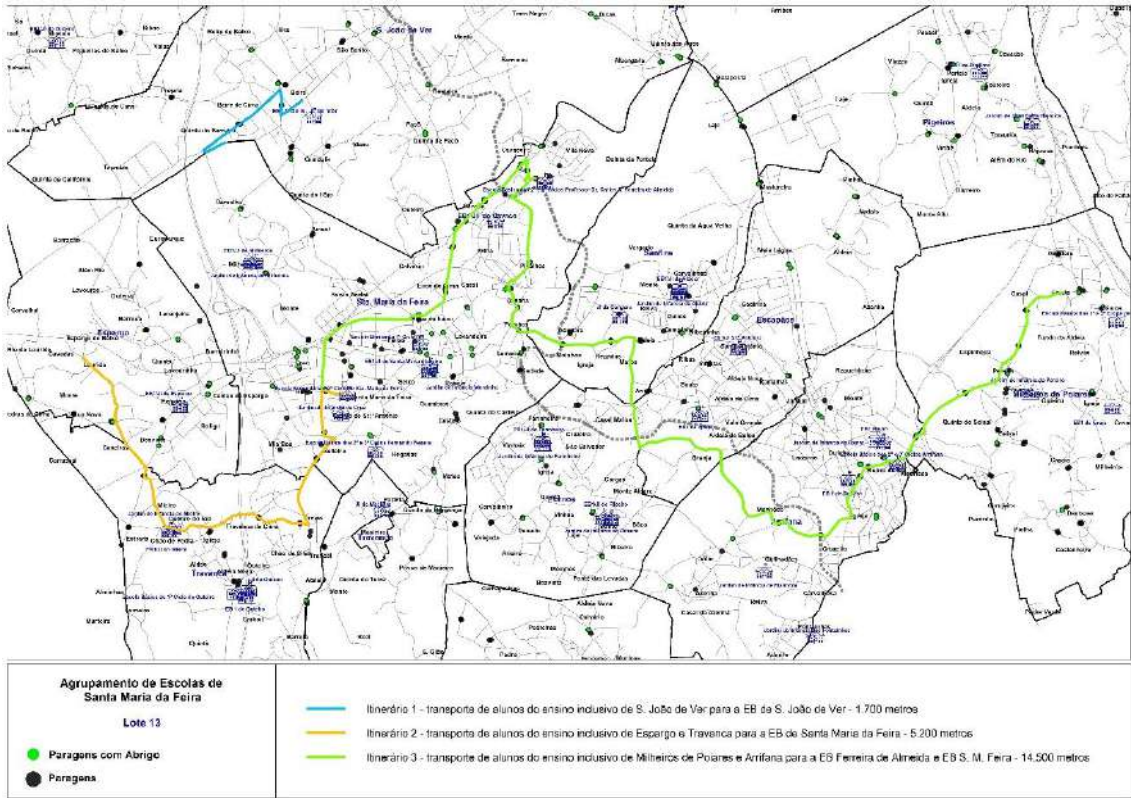


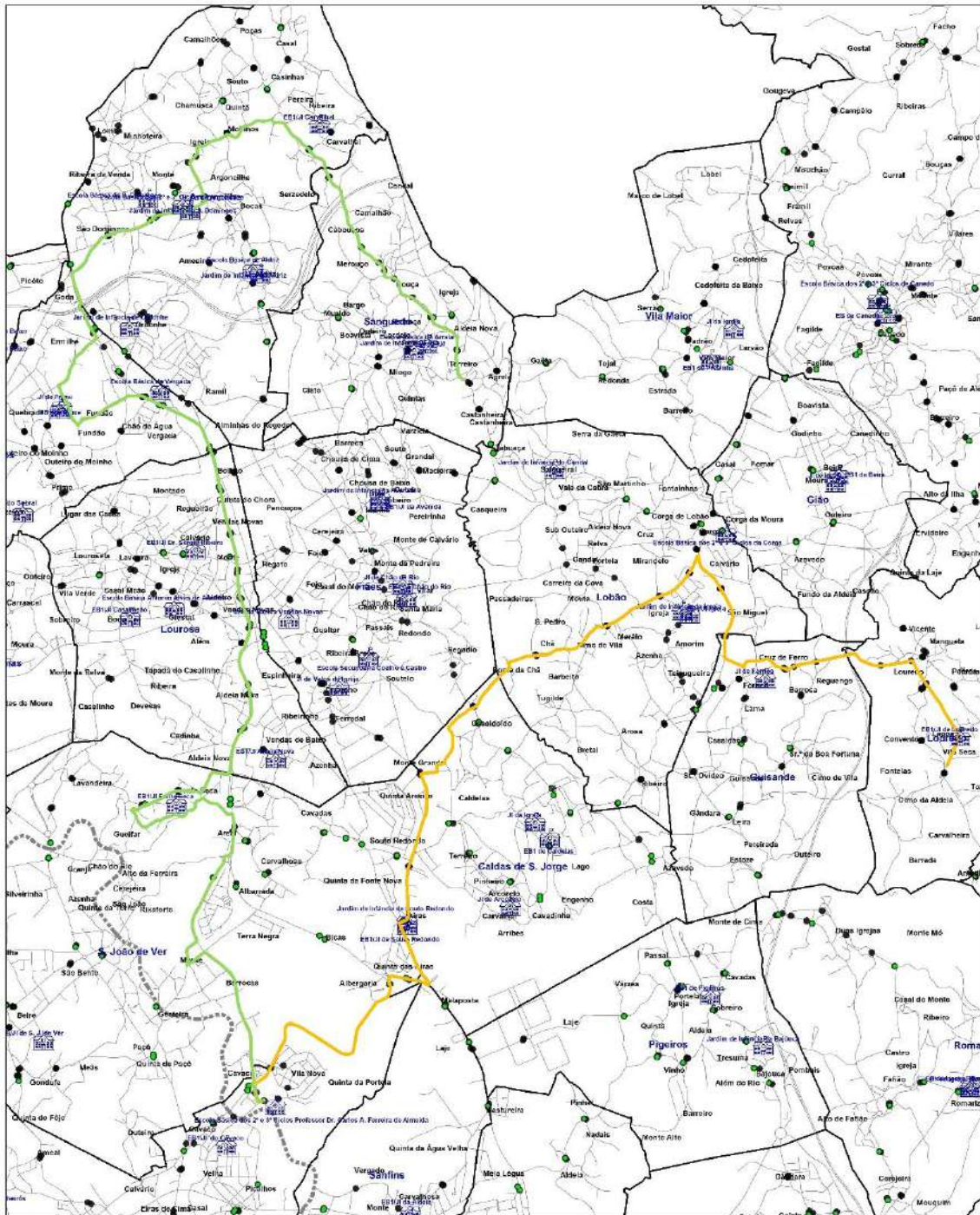


<p>Agrupamento de Escolas de Paços de Brandão</p> <p>Lote 7</p> <p>Circuito 3</p>	
<p> Paragens com Abrigo</p> <p> Paragens</p>	<p> Itinerário - transporte de alunos do Cavaco e EB da Póvoa para a EB de Paços de Brandão - 11.800 metros</p>









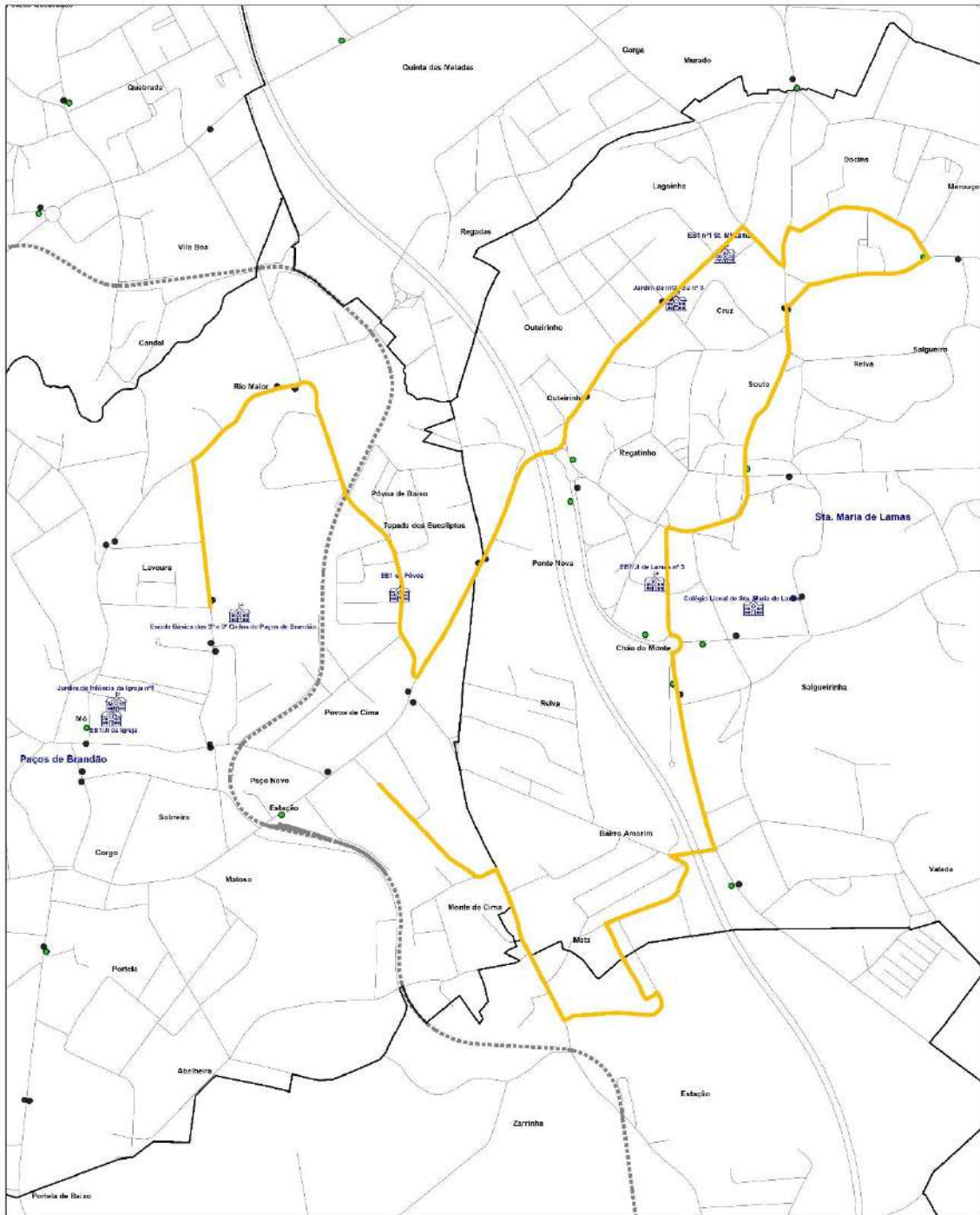
Agrupamento de Escolas de Santa Maria da Feira

Lote 13

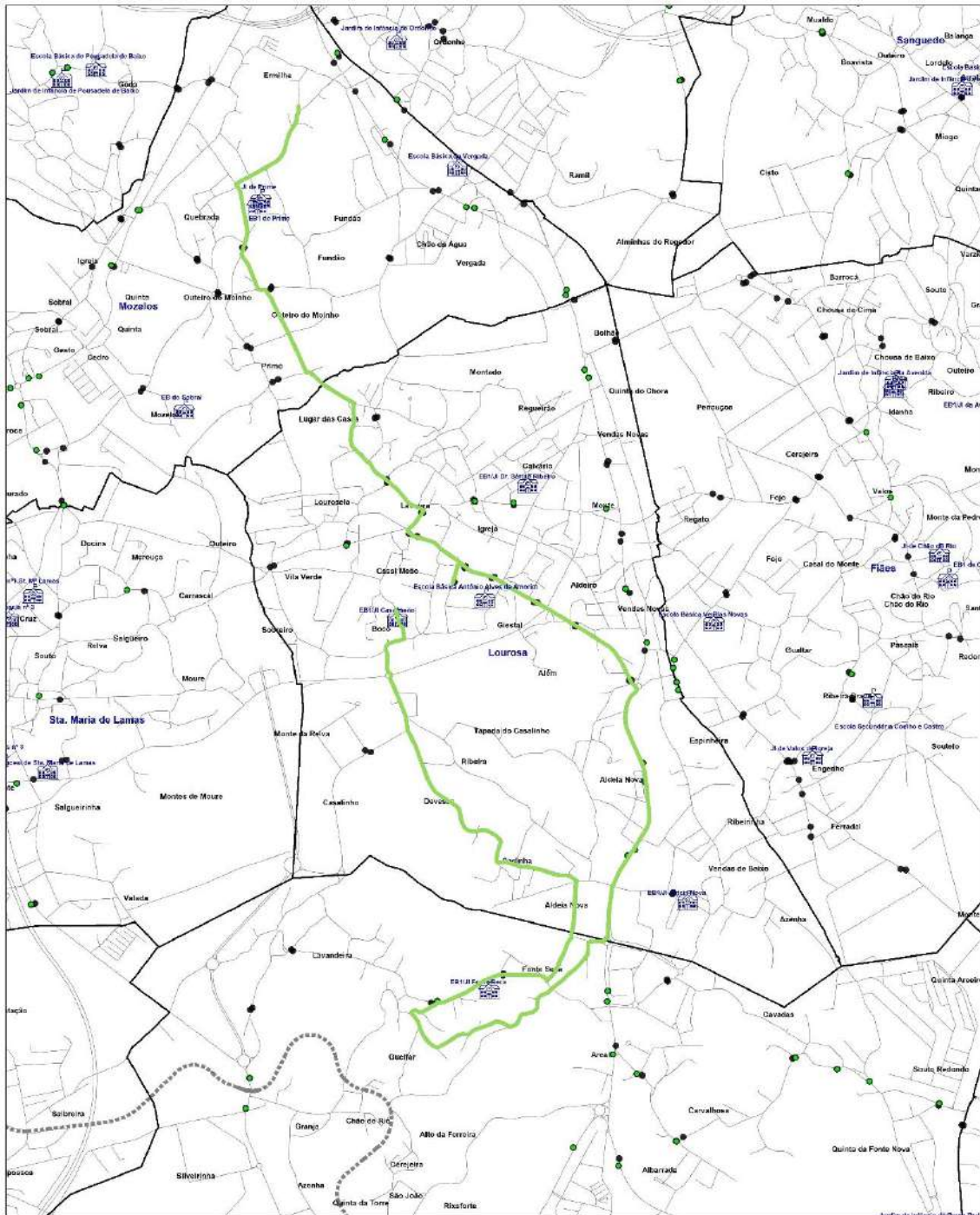
Mapa 2

- Paragens com Abrigo
- Paragens

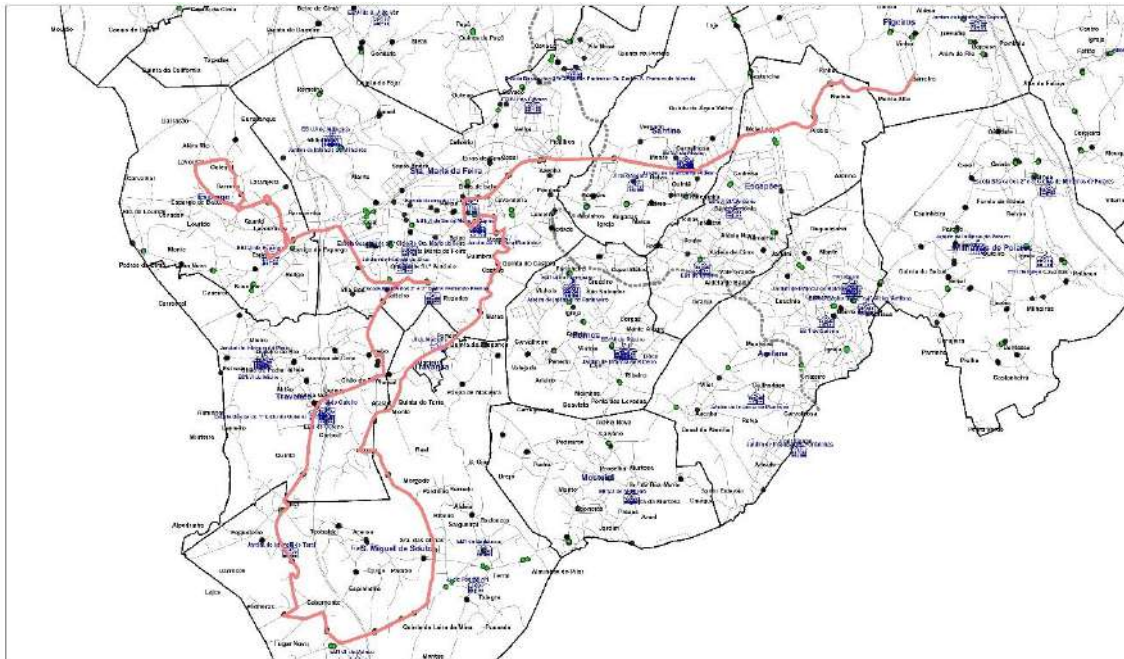
— Itinerário 1 - transporte de alunos do ensino incluído de Sangueira, Argonilhe, Mearns e S. J. Ver para a EB1 Fonte Seabra e EB1 Dr. Ferreira de Almeida - 18.100 metros
— Itinerário 2 - transporte de alunos do ensino incluído de Louredo, Lobão e S. João do Var para a EB D. Ferreira de Almeida - 13.300 metros



<p>Agrupamento de Escolas de Paços de Brandão</p> <p>Lote 15</p> <ul style="list-style-type: none">  Paragens com Abrigo  Paragens 	<p> Itinerário - transporte de alunos do ensino inclusivo de Paços de Brandão para a EB Lamas 1 e de Rio Maior e Santa Maria de Lamas para a EB de Paços de Brandão - 7.200 euros</p>
--	--



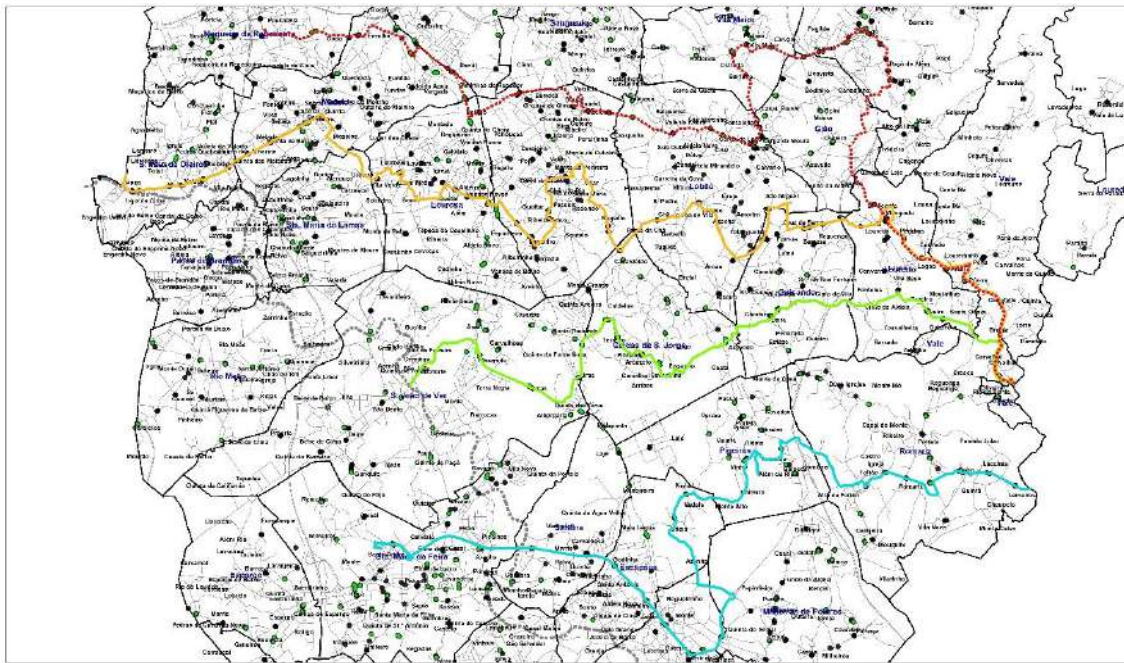
<p>Agrupamento de Escolas Dr. Alves Amorim</p> <p>Lote 16</p> <p> Paragens com Abrigo</p> <p> Paragens</p>		<p> Itinário: Transporte de alunos do ensino inicial dos Registos de Meios e Lourosa para escola EB Casimiro, EB de Santa Eufémia e EB António Alves Amorim, Lourosa - 10.190 metros</p>
--	--	---



Agrupamento de Escolas Fernando Pessoa
Lote 17

- Paragens com Abrigo
- Paragens

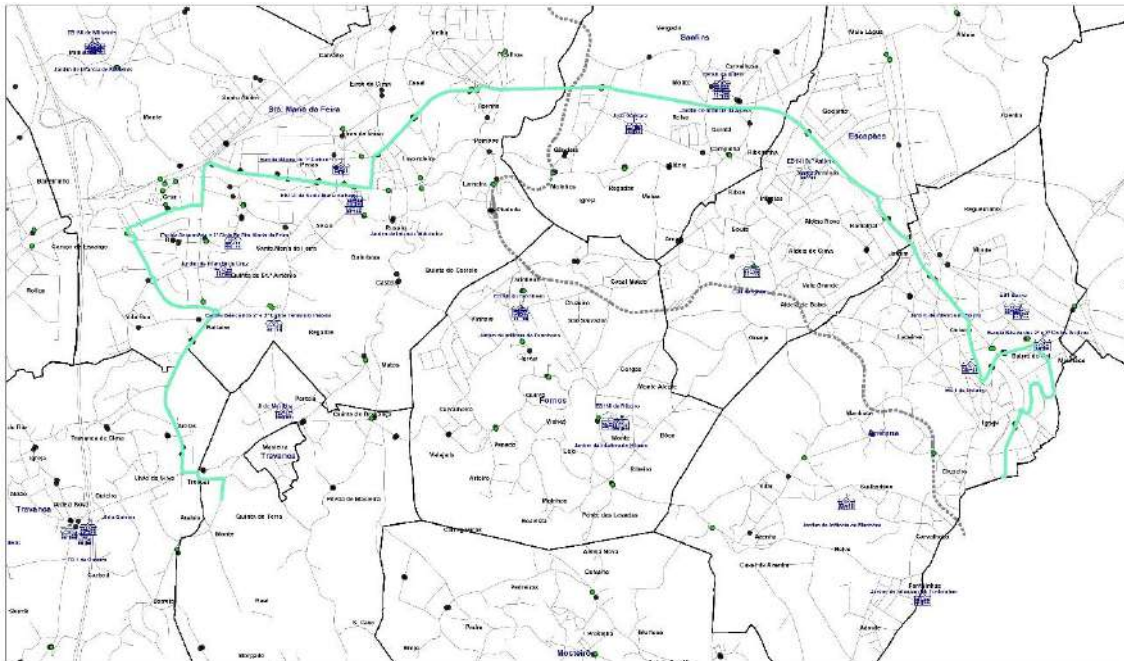
— itinerário - transporte de alunos do ensino inclusivo das freguesias de Travanca, Souto e Pipelos para o EB Fernando Pessoa e da freguesia de Espargo para o EB Espargo - 27.100 metros




Agrupamento de Escolas de Escariz - Arouca
Lote 18

- Paragens com Abrigo
- Paragens

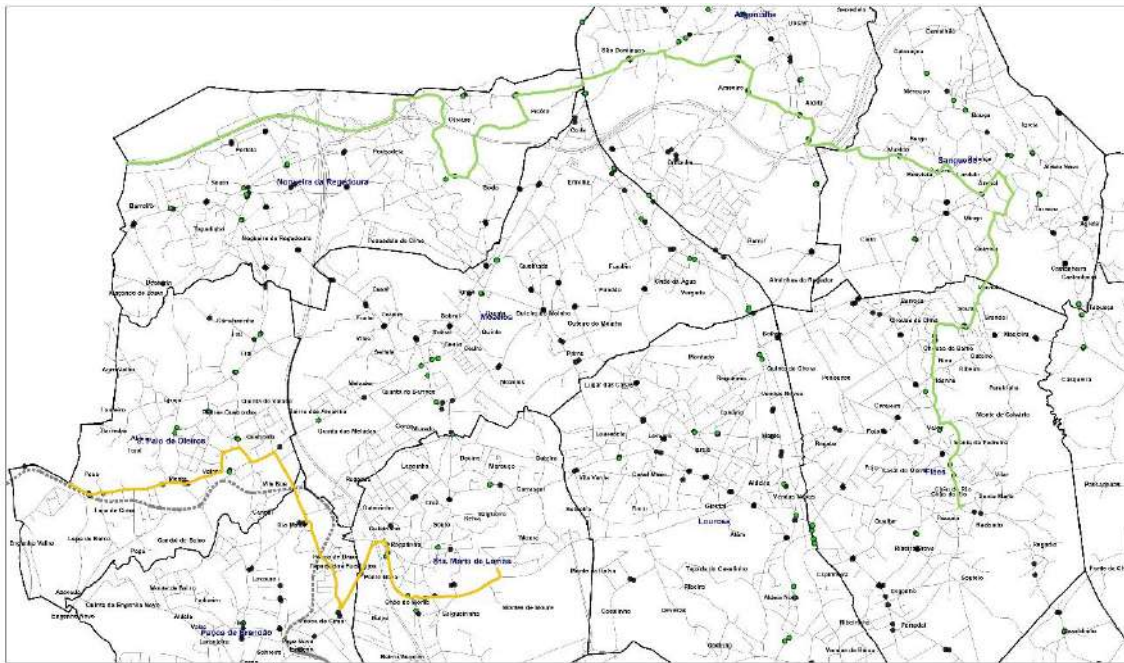
..... itinerário 1 - transporte de alunos do ensino inclusivo de N. Regedours, Morelos, Argonilhas, Vila Maior e Canelo para o Agrupamento de Escolas de Escariz - 27.520 metros
 — itinerário 2 - transporte de alunos do ensino inclusivo de S. P. Cláudio, Mozelos, Lourosa, Filas, Lobão, Louredo e Vale para o Agrupamento de Escolas de Escariz - 29.000 metros
 — itinerário 3 - transporte de alunos do ensino inclusivo de S. João de Ver e Caldas S. Jorge para o Agrupamento de Escolas de Escariz - 18.800 metros
 — itinerário 4 - transporte de alunos do ensino inclusivo de S. M. Feia, Arifantes, Pigeiros e Milheiros Poireos para o Agrupamento de Escolas de Escariz - 24.800 metros





Agrupamento de Escolas Oliveira Júnior
Agrupamento de Escolas Dr. Ferreira da Silva
Loto 19



 Paragens com Abrigo
 Paragens

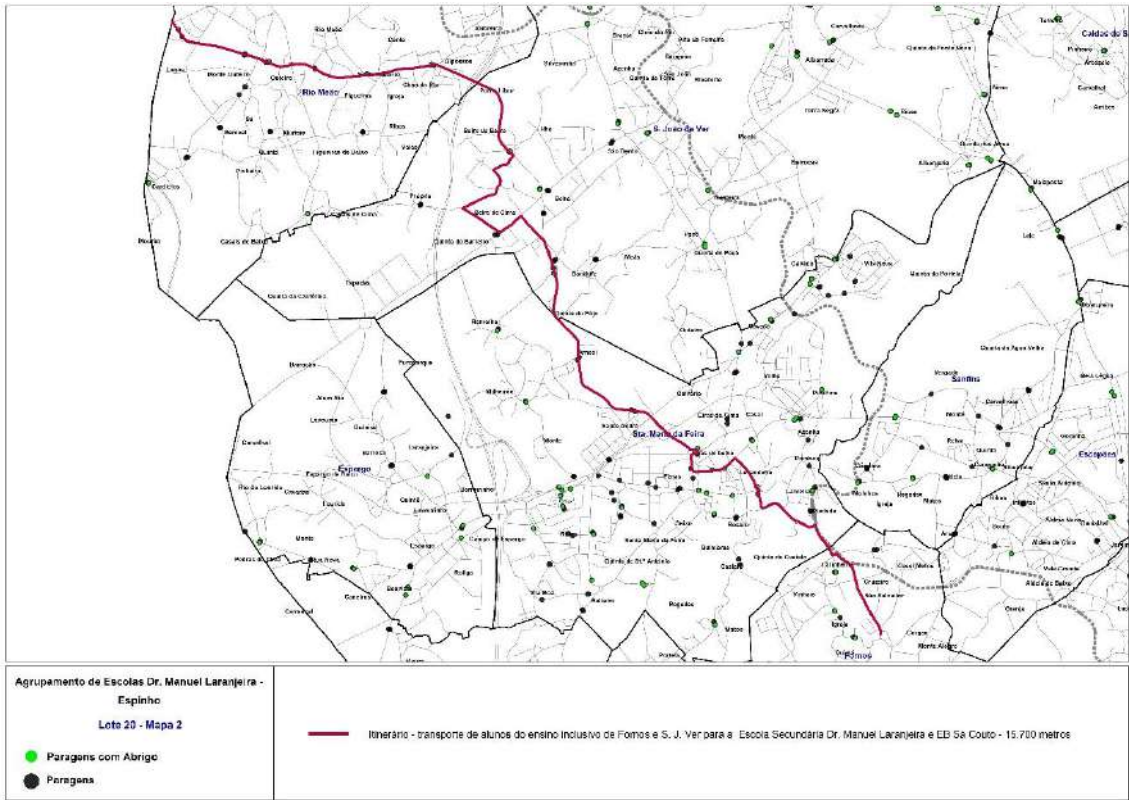
 Itinerário - transporte de alunos do ensino inclusivo das freguesias de Souto, Feira e Arrifana para S. J. Madeira e de Arrifana para Cucujães - 18.800 metros

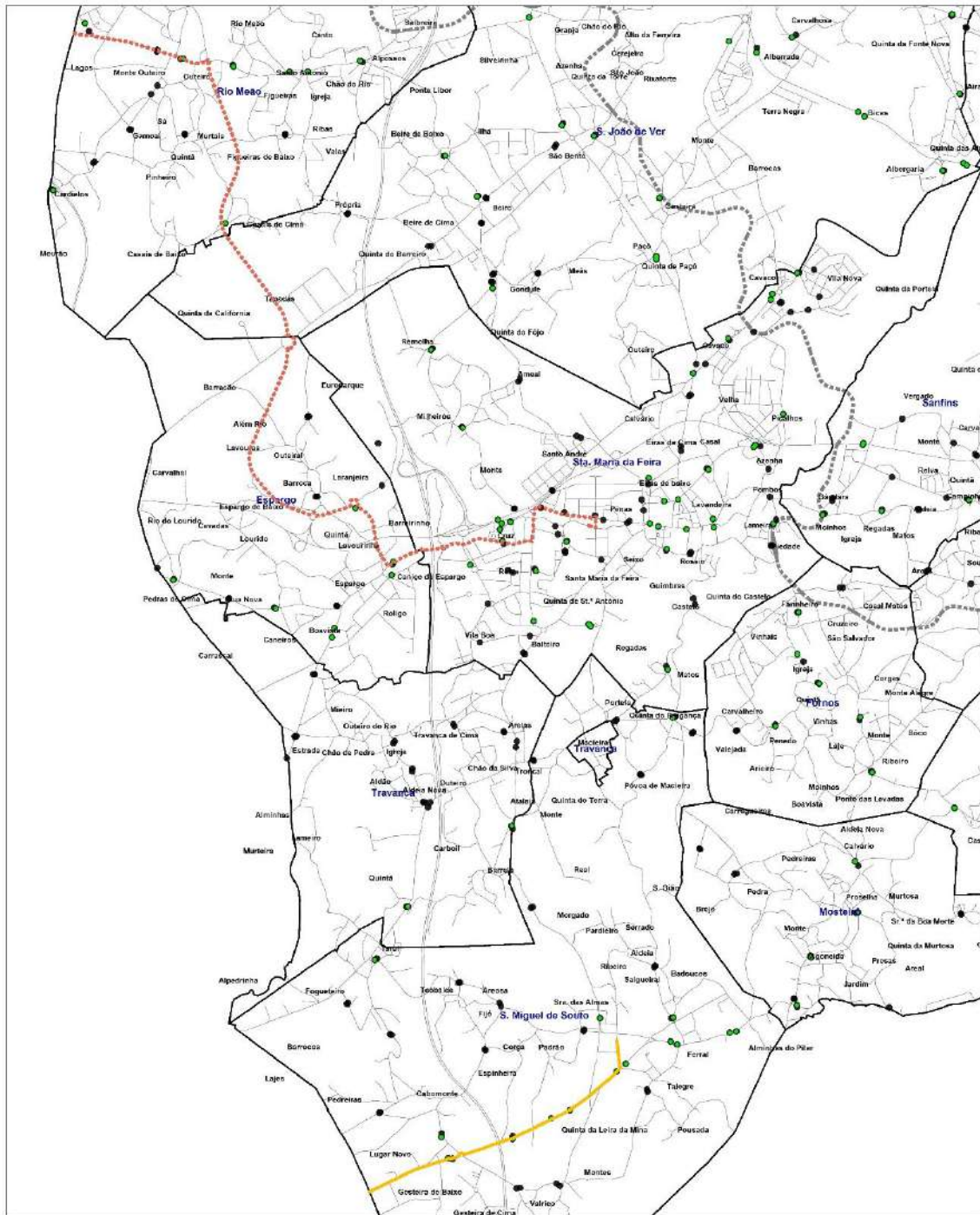


Agrupamento de Escolas Dr. Manuel Laranjeira - Espinho
Loto 20 - Mapa 1

 Paragens com Abrigo
 Paragens



 Itinerário 1 - transporte de alunos do ensino inclusivo de Sangaredo e N. Regedoura para a Escola Secundária Dr. Manuel Laranjeira, Escola Profissional de Espinho e EB 6A Couro - 16.400 metros
 Itinerário 2 - transporte de alunos do ensino inclusivo de S. M. Lamas e S. Paio Chãiros para a Escola Secundária Dr. Manuel Laranjeira e EB 6A Couro - 10.600 metros







Agrupamento de Escolas de Ovar

Lote 20 - Mapa 3

-  Paragens com Abrigo
-  Paragens

-  Itinerário 1 - transporte de aluno do ensino inclusivo de S. M. Feira para a EB Florbela Espanca, Esmoriz - 10,300 metros
-  Itinerário 2 - transporte de aluno do ensino inclusivo do Souto para a EB S. Donato, Ovar - 5,200 metros